



Członek Zarządu Województwa
Kujawsko-Pomorskiego
Aneta Jędrzejewska

Toruń, 20 lutego 2019 r.

ŚG-VII.051.3.5.2019

URZĄD GMINY
Nowa Wieś Wielka

Wypełnio
dnia 04-03-2019

Nr zał.

2)

*Bisio Pety
Poc. Szpota Gizieli
24.03.2019*

1843

Pan
Waldemar Owczarzak
Przewodniczący
Rady Gminy Nowa Wieś Wielka

Szanowny Panie Przewodniczący,

Na podstawie art. 23 ust. 3 ustawy z dnia 16 kwietnia 2004 r. o ochronie przyrody (Dz. U. z 2018 r. poz. 1614, 2244 i 2340) oraz Uchwały Nr III/89/19 Sejmiku Województwa Kujawsko-Pomorskiego z dnia 18 lutego 2019 r. w sprawie przyjęcia projektu uchwały w sprawie Obszaru Chronionego Krajobrazu Wydm Kotliny Toruńsko-Bydgoskiej – część wschodnia i zachodnia, uprzejmie proszę o uzgodnienie projektu uchwały Sejmiku Województwa Kujawsko-Pomorskiego w sprawie Obszaru Chronionego Krajobrazu Wydm Kotliny Toruńsko-Bydgoskiej – część wschodnia i zachodnia, stanowiącego załącznik do powyższej Uchwały.

Jednocześnie uprzejmie informuję, iż w przypadku pytań i wątpliwości osobą wyznaczoną do kontaktów w przedmiotowej sprawie jest Pan Rafał Maszewski, tel. 797-304-117, email: r.maszewski@kujawsko-pomorskie.pl.

W przypadku konieczności dodatkowych wyjaśnień w przedmiotowej sprawie deklarujemy możliwość udziału w posiedzeniach Komisji i Rady Miejskiej.

Z wyrazami szacunku

Otrzymują:

- Adresat
- aa.

UCHWAŁA NR III/89/19
SEJMIKU WOJEWÓDZTWA KUJAWSKO-POMORSKIEGO
z dnia 18 lutego 2019 r.

w sprawie przyjęcia projektu uchwały w sprawie Obszaru Chronionego Krajobrazu Wydm Kotliny Toruńsko-Bydgoskiej - część wschodnia i zachodnia

Na podstawie art. 23 ust. 2 i ust. 3 ustawy z dnia 16 kwietnia 2004 r. o ochronie przyrody (Dz. U. z 2018 r., poz. 1614, 2244 i 2340) uchwała się, co następuje:

§ 1. Przyjmuje się projekt uchwały w sprawie Obszaru Chronionego Krajobrazu Wydm Kotliny Toruńsko-Bydgoskiej - część wschodnia i zachodnia, stanowiący załącznik do niniejszej uchwały.

§ 2. Przedmiotowy projekt uchwały przekazuje się do Rady Gminy Białe Błota, Rady Miejskiej Gniewkowa, Rady Gminy Nowa Wieś Wielka, Rady Gminy Rojewo, Rady Miejskiej w Solcu Kujawskim, Rady Miasta Bydgoszczy, oraz Regionalnego Dyrektora Ochrony Środowiska w Bydgoszczy w celu uzgodnienia.

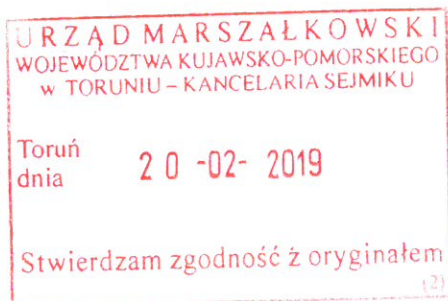
§ 3. Wykonanie uchwały powierza się Zarządowi Województwa Kujawsko-Pomorskiego.

§ 4. Uchwała wchodzi w życie z dniem podjęcia.

Przewodniczący Sejmiku

Ryszard Bober

1



Główny Specjalista

Anna Sobierajska (1)

UZASADNIENIE

1. Przedmiot regulacji:

Zakres regulacji dotyczy przyjęcia projektu uchwały w sprawie Obszaru Chronionego Krajobrazu Wydm Kotliny Toruńsko-Bydgoskiej - część wschodnia i zachodnia.

2. Podstawa prawna:

- ustawa z dnia 16 kwietnia 2004 r. o ochronie przyrody (Dz. U. z 2018 r., poz. 1614, 2244 i 2340):

Art. 23. 2. Wyznaczenie obszaru chronionego krajobrazu następuje w drodze uchwały sejmiku województwa, która określa jego nazwę, położenie, obszar, sprawującego nadzór, ustalenia dotyczące czynnej ochrony ekosystemów oraz zakazy właściwe dla danego obszaru chronionego krajobrazu lub jego części, wybrane spośród zakazów wymienionych w art. 24 ust. 1, wynikające z potrzeb jego ochrony. Likwidacja lub zmniejszenie obszaru chronionego krajobrazu następuje w drodze uchwały sejmiku województwa, wyłącznie z powodu bezpowrotnej utraty wyróżniającego się krajobrazu o zróżnicowanych ekosystemach i możliwości zaspokajania potrzeb związanych z turystyką i wypoczynkiem.

3. Projekty uchwał sejmiku województwa, o których mowa w ust. 2, wymagają uzgodnienia z właściwą miejscowo radą gminy oraz właściwym regionalnym dyrektorem ochrony środowiska.

3. Uzgodnienia wymagane przepisami prawa (łącznie z przepisami wewnętrznymi):

Zgodnie z art. 23 ust. 3 ustawy o ochronie przyrody, projekt uchwały, stanowiący załącznik do niniejszej uchwały, zostanie przedstawiony właściwym miejscowo radom gmin tj. Rady Gminy Białe Błota, Rady Miejskiej Gniewkowa, Rady Gminy Nowa Wieś Wielka, Rady Gminy Rojewo, Rady Miejskiej w Solcu Kujawskim, Rady Miasta Bydgoszczy w celu jego uzgodnienia.

4. Uzasadnienie merytoryczne:

Samorząd Województwa Kujawsko-Pomorskiego, zgodnie z ustawą z dnia 23 stycznia 2009 roku o zmianie niektórych ustaw w związku ze zmianami w organizacji i podziale zadań administracji publicznej w województwie (Dz. U. Nr 92 poz. 753, ze zm.), z dniem 1 sierpnia 2009 roku przejął kompetencje w zakresie obszarów chronionego krajobrazu. Jak wynika z art. 23 ust. 1 ustawy z dnia 16 kwietnia 2004 r. o ochronie przyrody (Dz. U. z 2018 r., poz. 1614, 2244 i 2340), obszar chronionego krajobrazu obejmuje tereny chronione ze względu na wyróżniający się krajobraz o zróżnicowanych ekosystemach, wartościowe ze względu na możliwość zaspokajania potrzeb związanych z turystyką i wypoczynkiem lub pełnioną funkcją korytarzy ekologicznych.

Obszar Chronionego Krajobrazu Wydm Kotliny Toruńsko-Bydgoskiej - część wschodnia i zachodnia został pierwotnie powołany rozporządzeniem Wojewody Bydgoskiego nr 9/91 z dnia 14 czerwca 1991 r. w sprawie utworzenia 22 obszarów chronionego krajobrazu w województwie bydgoskim. Na podstawie art. 35 ust. 1 ustawy z dnia 23 stycznia 2009 r. o zmianie niektórych ustaw w związku ze zmianami w organizacji i podziale zadań administracji publicznej w województwie (Dz. U. z 2009 r. Nr 92, poz. 753 z późn. zm.) rozporządzenie z 1991 r. powołujące analizowany obszar straciło moc prawną i zostało zastąpione w pierw uchwałą Nr VI/106/11 Sejmiku Województwa Kujawsko-Pomorskiego z dnia 21 marca 2011 r. w sprawie obszarów chronionego krajobrazu (Dz. Urz. Woj. Kujawsko-Pomorskiego Nr 99, poz. 793).

Konieczność korekty granic i ich doprecyzowania oraz sygnały z gmin położonych w przedmiotowym obszarze chronionego krajobrazu były przyczyną podjęcia prac nad przedmiotowym nowym aktem prawnym.

5. Ocena skutków regulacji:

Przyjęcie projektu uchwały w sprawie Obszaru Chronionego Krajobrazu Wydm Kotliny Toruńsko-Bydgoskiej - część wschodnia i zachodnia umożliwi, zgodnie z zapisem ustawowym, przedstawienie projektu do właściwych miejscowo rad gmin oraz właściwemu terytorialnie regionalnemu dyrektorowi ochrony środowiska w celu uzgodnienia.



Główny Specjalista

Anna Sobierajska (1)



UCHWAŁA NR
SEJMIKU WOJEWÓDZTWA KUJAWSKO-POMORSKIEGO
z dnia 2019 r.

w sprawie Obszaru Chronionego Krajobrazu Wydm Kotliny Toruńsko-Bydgoskiej - część wschodnia i zachodnia

Na podstawie art. 23 ust. 2 ustawy z dnia 16 kwietnia 2004 r. o ochronie przyrody (Dz. U. z 2018 r. poz. 1614, 2244 i 2340) uchwała się, co następuje:

§ 1. 1 Wyznacza się Obszar Chronionego Krajobrazu Wydm Kotliny Toruńsko-Bydgoskiej - część wschodnia i zachodnia, zwany dalej „OChK Wydm Kotliny Toruńsko-Bydgoskiej - część wschodnia i zachodnia”.

2. Położenie i opis granic OChK Wydm Kotliny Toruńsko-Bydgoskiej - część wschodnia i zachodnia określa załącznik nr 1 do niniejszej uchwały.

§ 2. Mapa OChK Wydm Kotliny Toruńsko-Bydgoskiej - część wschodnia i zachodnia stanowi załącznik nr 2 do niniejszej uchwały.

§ 3. Wykaz współrzędnych punktów załamania granicy OChK Wydm Kotliny Toruńsko-Bydgoskiej - część wschodnia i zachodnia stanowi załącznik nr 3 do niniejszej uchwały.

§ 4. Ustalenia dotyczące czynnej ochrony ekosystemów na terenie OChK Wydm Kotliny Toruńsko-Bydgoskiej - część wschodnia i zachodnia polegają na:

1) w obrębie ekosystemów leśnych:

- a) utrzymaniu ciągłości i trwałości ekosystemów leśnych, niedopuszczeniu do ich nadmiernego użytkowania oraz fragmentacji,
- b) zachowaniu i unaturalnianiu istniejących ekosystemów leśnych,
- c) wykorzystywaniu do odnowień gatunków właściwych dla danego siedliska, zaniechaniu wykorzystywania gatunków obcych rodzimej florze i stopniowe ich usuwanie,
- d) ograniczaniu stosowania w odnowieniach gatunków rodzimych ale będących poza granicami naturalnego zasięgu,
- e) utrzymywaniu stref ekotonowych stanowiących bufor ochronny dla ekosystemów leśnych, urozmaicających krajobraz i charakteryzujących się zarazem dużą bioróżnorodnością,
- f) wykorzystaniu lasów dla celów rekreacyjno-krajoznawczych i edukacyjnych w oparciu o wyznaczone szlaki turystyczne. Dążeniu do odpowiedniego kształtowania i udostępniania szlaków turystycznych w celu skanalizowania ruchu i ograniczenia presji na siedliska leśne,
- g) prowadzeniu racjonalnej gospodarki leśnej, w tym zachowaniu stateczności wydm i stref krawędziowych oraz pozostawienie drzew dziuplastych i części obumarłych do całkowitego rozkładu, przy zachowaniu bezpieczeństwa,

- h) prowadzeniu racjonalnej gospodarki łowieckiej, w szczególności poprzez dostosowanie liczebności populacji zwierząt łownych związanych z ekosystemami leśnymi do warunków środowiskowych,
 - i) zwalczaniu owadów i patogenów grzybowych zagrażających trwałości lasów metodami mechanicznymi, biologicznymi i chemicznymi zgodnie z zasadami racjonalnej gospodarki leśnej
 - j) skracaniu długości granic polno-leśnych w kompleksach lasów, poprzez zalesianie przyległych terenów rolnych w oparciu o istniejące uwarunkowania i możliwości.
- 2) w obrębie ekosystemów nieleśnych:
- a) zwiększaniu lesistości poprzez dolesienia na gruntach nieprzydatnych rolniczo,
 - b) utrzymaniu i przeciwdziałaniu zarastaniu łąk, pastwisk i torfowisk poprzez koszenie i wypas, a także mechaniczne usuwanie samosiewów drzew i krzewów z terenów otwartych
 - c) unikaniu dalszej fragmentacji łąk i pastwisk,
 - d) ograniczaniu zmiany użytków zielonych na grunty orne, niedopuszczaniu do przeorywania użytków zielonych, propagowaniu powrotu do użytkowania łąkowego gruntów wykorzystywanych jako rolne wzdłuż rowów i lokalnych obniżen terenu,
 - e) preferowaniu ochrony roślin przed szkodnikami metodami biologicznymi zamiast chemicznych,
 - f) ochronie zieleni wiejskiej w postaci zadrzewień śródpolnych i przydrożnych, a także parków wiejskich,
 - g) zachowaniu śródłąkowych i śródpolnych zadrzewień z rodzimymi gatunkami,
 - h) zachowaniu śródpolnych oczek wodnych, zabagnień i podmokłości,
 - i) utrzymywaniu terenów otwartych poprzez ograniczenie stosowania ogrodzeń mogących stanowić barierę dla migracji zwierząt oraz mogących stanowić dysonans w krajobrazie (zaleca się stosować materiały naturalne - drewno oraz kolorystykę nawiązująca do otoczenia),
 - j) propagowaniu wśród rolników działań zmierzających do utrzymania trwałych użytków zielonych, zgodnie z wymaganiami zbiorowisk łąkowych, propagowaniu gospodarstw prowadzących produkcję mieszaną, promowanie agroturystyki i rolnictwa ekologicznego,
 - k) wprowadzaniu różnorodnych form zieleni na terenach zurbanizowanych,
 - l) zwiększaniu lesistości poprzez dolesienia na gruntach nieprzydatnych rolniczo.
- 3) w obrębie ekosystemów wodnych:
- a) zachowaniu istniejących zbiorników wodnych, w tym starorzeczy oraz cieków z pasem roślinności okalającej,
 - b) stabilizacji poziomu lustra wody w jeziorach,
 - c) zachowaniu naturalnej dostępności do linii brzegowej rzek i jezior,
 - d) retencjonowaniu wód dla realizacji celów ekologicznych,
 - e) dla ochrony przed zanieczyszczeniami obszarowymi wprowadzaniu zadrzewień i zakrzewień na tereny nadbrzeżne oraz w bezpośrednich zlewniach jezior.
- 4) inne rekomendacje:

- a) zachowanie zgodności z ustaleniami wynikającymi z planu ochrony dla rezerwatu przyrody: „Łązyn”,
- b) dostosowywanie nowej zabudowy do historycznie kształtowanych założeń ruralistycznych wsi, z preferowaniem stopniowego uzupełnienia zabudowy już istniejącej (unikanie rozproszenia nowej zabudowy),
- c) zachowanie drożności korytarzy ekologicznych i korytarzy migracji dużych zwierząt poprzez m. in. ograniczanie zabudowy i zwiększanie lesistości,
- d) rozwój turystyki przyrodniczej,
- e) propagowanie tradycyjnych form architektury regionalnej,
- f) odtwarzanie dawnych/historycznych funkcjonalnych układów terenów zieleni oraz parków podworskich, w tym przywracaniu zadrzewień przydrożnych,
- g) ochrona lub poprawa ekspozycji obiektów zabytkowych,
- h) renowacja/rekultywacja terenów zdegradowanych.

§ 5. Na obszarze OChK Wydm Kotliny Toruńsko-Bydgoskiej - część wschodnia i zachodnia, wprowadza się następujące zakazy:

- 1) zabijania dziko występujących zwierząt, niszczenia ich nor, legowisk, innych schronień i miejsc rozrodu oraz tarlisk, złożonej ikry, z wyjątkiem amatorskiego połowu ryb oraz wykonywania czynności związanych z racjonalną gospodarką rolną, leśną, rybacką i łowiecką;
- 2) realizacji przedsięwzięć mogących znacząco oddziaływać na środowisko w rozumieniu przepisów ustawy z dnia 3 października 2008 r. o udostępnianiu informacji o środowisku i jego ochronie, udziale społeczeństwa w ochronie środowiska oraz o ocenach oddziaływania na środowisko;
- 3) likwidowania i niszczenia zadrzewień śródpolnych, przydrożnych i nadwodnych, jeżeli nie wynikają one z potrzeby ochrony przeciwpowodziowej i zapewnienia bezpieczeństwa ruchu drogowego lub wodnego lub budowy, odbudowy, utrzymania, remontów lub naprawy urządzeń wodnych;
- 4) wykonywania prac ziemnych trwale zniekształcających rzeźbę terenu, z wyjątkiem prac związanych z zabezpieczeniem przeciwsztermowym, przeciwpowodziowym lub przeciwosuwiskowym lub utrzymaniem, budową, odbudową, naprawą lub remontem urządzeń wodnych;
- 5) dokonywania zmian stosunków wodnych, jeżeli służą innym celom niż ochrona przyrody lub zrównoważone wykorzystanie użytków rolnych i leśnych oraz racjonalna gospodarka wodna lub rybacka;
- 6) likwidowania naturalnych zbiorników wodnych, starorzeczy i obszarów wodno-błotnych;
- 7) budowania nowych obiektów budowlanych w pasie szerokości 100 m od:
 - a) linii brzegów rzek, jezior i innych naturalnych zbiorników wodnych,
 - b) zasięgu lustra wody w sztucznych zbiornikach wodnych usytuowanych na wodach płynących przy normalnym poziomie piętrzenia określonym w pozwoleniu wodnoprawnym, o którym mowa w art. 389 pkt 1 ustawy z dnia 20 lipca 2017 r. - Prawo wodne- z wyjątkiem urządzeń wodnych oraz obiektów służących prowadzeniu racjonalnej gospodarki rolnej, leśnej lub rybackiej.

§ 6. Na części terenów gmin Nowa Wieś Wielka, Rojewo, Solec Kujawski, które to tereny szczegółowo są opisane poprzez podanie ich punktów załamania granicy w załączniku nr 4 do niniejszej uchwały nie obowiązują zakazy o których mowa w § 5 pkt 3, 7.

§ 7. Na części terenów gmin Białe Błota i Solec Kujawski, które to tereny szczegółowo są opisane poprzez podanie ich punktów załamania granicy w załączniku nr 5 do niniejszej uchwały nie obowiązują zakazy o których mowa w § 5 pkt 1, 4, 5.

§ 8. Na części terenów gminy Solec Kujawski, które to tereny są szczegółowo opisane poprzez podanie ich punktów załamania granicy w załączniku nr 6 do niniejszej uchwały, zasięg terytorialny zakazu, o którym mowa w § 5 pkt 7 zmniejsza się z pasa szerokości 100 m do 10 m.

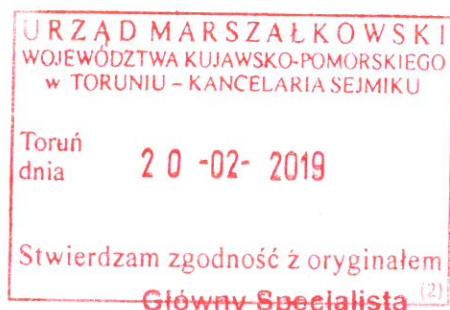
§ 9. Na części terenów gminy Nowa Wieś Wielka, które to tereny szczegółowo są opisane poprzez podanie ich punktów załamania granicy w załączniku nr 7 do niniejszej uchwały nie obowiązuje zakaz o którym mowa w § 5 pkt 2.

§ 10. Nadzór nad Obszarem Chronionego Krajobrazu Wydm Kotliny Toruńsko-Bydgoskiej - część wschodnia i zachodnia sprawuje Marszałek Województwa Kujawsko-Pomorskiego.

§ 11. Wykonanie uchwały powierza się Zarządowi Województwa Kujawsko-Pomorskiego.

§ 12. Traci moc uchwała Nr VI/106/11 Sejmiku Województwa Kujawsko-Pomorskiego z dnia 21 marca 2011 r. w sprawie Obszarów Chronionego Krajobrazu w części (zał. nr 11) dotyczącej Obszaru Chronionego Krajobrazu Wydm Kotliny Toruńsko-Bydgoskiej - część wschodnia i zachodnia (Dz. Urz. Woj. Kujawsko-Pomorskiego Nr 99, poz. 793).

§ 12. Uchwała wchodzi w życie po upływie 14 dni od dnia ogłoszenia w Dzienniku Urzędowym Województwa Kujawsko-Pomorskiego.



Anna Sobierajska (1)

UZASADNIENIE

1. Przedmiot regulacji:

Zakres regulacji dotyczy przyjęcia uchwały w sprawie Obszaru Chronionego Krajobrazu Wydm Kotliny Toruńsko-Bydgoskiej - część wschodnia i zachodnia.

2. Podstawa prawna:

- ustawa z dnia 16 kwietnia 2004 r. o ochronie przyrody (Dz. U. z 2018 r. poz. 1614, 2244 i 2340):

Art. 23. 2. Wyznaczenie obszaru chronionego krajobrazu następuje w drodze uchwały sejmiku województwa, która określa jego nazwę, położenie, obszar, sprawującego nadzór, ustalenia dotyczące czynnej ochrony ekosystemów oraz zakazy właściwe dla danego obszaru chronionego krajobrazu lub jego części, wybrane spośród zakazów wymienionych w art. 24 ust. 1, wynikające z potrzeb jego ochrony. Likwidacja lub zmniejszenie obszaru chronionego krajobrazu następuje w drodze uchwały sejmiku województwa, wyłącznie z powodu bezpowrotnej utraty wyróżniającego się krajobrazu o zróżnicowanych ekosystemach i możliwości zaspokajania potrzeb związanych z turystyką i wypoczynkiem.

3. Konsultacje wymagane przepisami prawa (łącznie z przepisami wewnętrznymi):

Zgodnie z art. 23 ust. 3 ustawy o ochronie przyrody, projekt uchwały, został przedstawiony Radzie Gminy Białe Błota, Radzie Miejskiej Gniewkowa, Radzie Gminy Nowa Wieś Wielka, Radzie Gminy Rojewo, Radzie Miejskiej w Solcu Kujawskim, Radzie Miasta Bydgoszczy oraz Regionalnemu Dyrektorowi Ochrony Środowiska w Bydgoszczy w celu uzgodnienia.

4. Uzasadnienie merytoryczne:

Samorząd Województwa Kujawsko-Pomorskiego, zgodnie z ustawą z dnia 23 stycznia 2009 r. o zmianie niektórych ustaw w związku ze zmianami w organizacji i podziale zadań administracji publicznej w województwie (Dz. U. Nr 92 poz.753 ze zm.), z dniem 1 sierpnia 2009 r. przejął kompetencje w zakresie obszarów chronionego krajobrazu. Jak wynika z art. 23 ust. 1 ustawy z dnia 16 kwietnia 2004 r. o ochronie przyrody (Dz. U. z 2018 r. poz. 1614, 2244 i 2340), obszar chronionego krajobrazu obejmuje tereny chronione ze względu na wyróżniający się krajobraz o zróżnicowanych ekosystemach, wartościowe ze względu na możliwość zaspokajania potrzeb związanych z turystyką i wypoczynkiem lub pełnioną funkcją korytarzy ekologicznych.

Obszar Chronionego Krajobrazu Wydm Kotliny Toruńsko-Bydgoskiej - część wschodnia i zachodnia został pierwotnie powołany rozporządzeniem Wojewody Bydgoskiego nr 9/91 z dnia 14 czerwca 1991 r. w sprawie utworzenia 22 obszarów chronionego krajobrazu w województwie bydgoskim. Na podstawie art. 35 ust. 1 ustawy z dnia 23 stycznia 2009 r. o zmianie niektórych ustaw w związku ze zmianami w organizacji i podziale zadań administracji publicznej w województwie (Dz. U. z 2009 r. Nr 92, poz. 753 z późn. zm.) rozporządzenie z 1991 r. powołujące analizowany obszar straciło moc prawną i zostało zastąpione w pierw u uchwałą Nr VI/106/11 Sejmiku Województwa Kujawsko-Pomorskiego z dnia 21 marca 2011 r. w sprawie obszarów chronionego krajobrazu (Dz. Urz. Woj. Kujawsko-Pomorskiego Nr 99, poz. 793), a następnie uchwałą Nr X/250/15 Sejmiku Województwa Kujawsko-Pomorskiego z dnia 24 sierpnia 2015 r. w sprawie Obszaru

Chronionego Krajobrazu Wydm Kotliny Toruńsko-Bydgoskiej - część wschodnia i zachodnia (Dz. Urz. Woj. Kujawsko-Pomorskiego z 2015 r., poz. 2571). Naczelny Sąd Administracyjny orzeczeniem z dnia 10 października 2017 r. (II OSK 2507/16) oddalił skargę kasacyjną Województwa Kujawsko-Pomorskiego od powyższego wyroku uchylając tym samym uchwałę Nr X/250/15 Sejmiku Województwa Kujawsko-Pomorskiego z dnia 24 sierpnia 2015 r. w sprawie Obszaru Chronionego Krajobrazu Wydm Kotliny Toruńsko-Bydgoskiej - część wschodnia i zachodnia (Dz. Urz. Woj. Kujawsko-Pomorskiego z 2015 r., poz. 2571) w całości.

Troszcząc się o zrównoważony rozwój całego województwa, w tym także na obszarach chronionego krajobrazu oraz mając też na względzie potrzeby zgłaszane przez podmioty gospodarcze, samorządy gminne i mieszkańców opracowano dla przedmiotowego obszaru chronionego krajobrazu dokumentację w zakresie oceny zachowania i wartości krajobrazów wyróżnionych z elementami audytu krajobrazowego. Wykonane prace polegały m. in. na doprecyzowaniu granicy Obszaru Chronionego Krajobrazu Wydm Kotliny Toruńsko-Bydgoskiej - część wschodnia i zachodnia w taki sposób aby nawiązywała ona do działek ewidencyjnych lub innych elementów charakterystycznych w terenie. W związku z realizacją budowy drogi ekspresowej S5 na odcinku 4 Trzyczyn-Białe Błota oraz silną presją zabudowy przemysłowej, w wyniku bezpowrotnej utraty wyróżniającego się krajobrazu o zróżnicowanych ekosystemach i możliwości zaspokajania potrzeb związanych z turystyką i wypoczynkiem wyłączono z przedmiotowego obszaru teren położony w południowo-wschodniej części miejscowości Lisi Ogon (gmina Białe Błota) - korekta zachodniej granicy do wewnątrz OChK, do linii rozgraniczającej w/w inwestycji.

Istotnej korekty przebiegu północnej granicy OChK dokonano na obszarze gminy Białe Błota, na południe od Portu Lotniczego im. Ignacego Jana Paderewskiego Bydgoszcz-Szwederowo. W/w obszary utraciły bezpowrotnie cechy wyróżniającego krajobrazu a fakt, że jest to teren niedostępny tj. ogrodzony, będący we władaniu Zarządu Portu Lotniczego, uniemożliwia to zaspokajanie potrzeb związanych z turystyką i wypoczynkiem.

Również w wyniku bezpowrotnej utraty wyróżniającego się krajobrazu o zróżnicowanych ekosystemach i możliwości zaspokajania potrzeb związanych z turystyką i wypoczynkiem wyłączono z przedmiotowego obszaru teren Międzygminnego Kompleksu Unieszkodliwiania Odpadów Komunalnych ProNatura Sp. z o.o. oraz jego sąsiedztwo tj. obszary na położone na granicy gminy Solec Kujawski i miasta Bydgoszcz.

Należy podkreślić, iż na obszarach chronionego krajobrazu powinny obowiązywać ograniczenia właściwe dla danego obszaru, czy też dla jego części, wybrane spośród zakazów, o których mowa w ustawie o ochronie przyrody, a wynikające z potrzeby właściwej ich ochrony. Przy wprowadzaniu przedmiotowych zakazów należy się kierować konstytucyjną zasadą proporcjonalności, zawartą w art. 31 ust. 3 Konstytucji Rzeczypospolitej Polskiej z dnia 2 kwietnia 1997 r. (Dz. U. Nr 78, poz. 483, z późn. zm.), stanowiącą, iż ograniczenia w zakresie korzystania z konstytucyjnych wolności i praw mogą być ustanawiane tylko w ustawie i tylko wtedy, gdy są konieczne w demokratycznym państwie dla jego bezpieczeństwa lub porządku publicznego, bądź dla ochrony środowiska, zdrowia i moralności publicznej, albo wolności i praw innych osób. Zasada proporcjonalności nakazuje organom władzy publicznej użycie jedynie takich środków, które są niezbędne dla osiągnięcia konkretnego celu. Cel ten natomiast ma służyć społeczeństwu oraz powinien być

osiągnięty zgodnie z zasadą zrównoważonego rozwoju. Zrównoważony rozwój, zgodnie z art. 3 pkt 50 ustawy z dnia 27 kwietnia 2001 r., Prawo ochrony środowiska (Dz. U. z 2018 r. poz. 799, z późn. zm.), to taki rozwój społeczno-gospodarczy, w którym następuje proces integrowania działań politycznych, gospodarczych i społecznych, z zachowaniem równowagi przyrodniczej oraz trwałości podstawowych procesów przyrodniczych, w celu zagwarantowania możliwości zaspokajania podstawowych potrzeb poszczególnych społeczności lub obywateli zarówno współczesnego pokolenia, jak i przyszłych pokoleń. Powyższa zasada stosowana w odniesieniu do stanowienia zakazów, jakie mają obowiązywać w obszarach chronionego krajobrazu wymaga, aby ograniczenia miały swoje merytoryczne umocowanie i wynikały z rzeczywistej potrzeby ochrony danego obszaru lub jego części.

Kierując się ww. konstytucyjną zasadą proporcjonalności oraz zasadą zrównoważonego rozwoju, w niniejszej uchwale, nie zastosowano zapisu dotyczącego obowiązywania bezwzględnego zakazu jakim jest: zakaz wydobywania do celów gospodarczych skał, w tym torfu, oraz skamieniałości, w tym kopalnych szczątków roślin i zwierząt, a także minerałów i bursztynu. Uznano, iż wprowadzenie tego zakazu nie jest konieczne dla zachowania ochrony ekosystemów OChK Wydm Kotliny Toruńsko-Bydgoskiej - część wschodnia i zachodnia, w tym: zachowania różnorodności biologicznej siedlisk, prowadzenia racjonalnej gospodarki leśnej, polegającej na zachowaniu różnorodności biologicznej siedlisk.

Ponadto nie zastosowano obowiązywania bezwzględnego zakazu jakim jest: zakaz lokalizowania obiektów budowlanych w pasie szerokości 200 m od linii brzegów klifowych oraz w pasie technicznym brzegu morskiego, gdyż na terytorium Obszaru Chronionego Krajobrazu Wydm Kotliny Toruńsko-Bydgoskiej - część wschodnia i zachodnia nie występują tereny położone w pasie szerokości 200 m od linii brzegów klifowych oraz w pasie technicznym brzegu morskiego.

Kierując się wnioskami wynikającymi z przeprowadzonej oceny przyrodniczej, a także analizy gminnych dokumentów planistycznych, wskazuje się na możliwość wprowadzenia odstępstw od następujących zakazów: „zabijania dziko występujących zwierząt, niszczenia ich nor, legowisk, innych schronień i miejsc rozrodu oraz tarlisk, złożonej ikry, z wyjątkiem amatorskiego połowu ryb oraz wykonywania czynności związanych z racjonalną gospodarką rolną, leśną, rybacką i łowiecką”, „realizacji przedsięwzięć mogących znacząco oddziaływać na środowisko w rozumieniu przepisów ustawy z dnia 3 października 2008 r. o udostępnianiu informacji o środowisku i jego ochronie, udziale społeczeństwa w ochronie środowiska oraz o ocenach oddziaływania na środowisko”, „likwidowania i niszczenia zadrzewień śródpolnych, przydrożnych i nadwodnych, jeżeli nie wynikają one z potrzeby ochrony przeciwpowodziowej i zapewnienia bezpieczeństwa ruchu drogowego lub wodnego lub budowy, odbudowy, utrzymania, remontów lub naprawy urządzeń wodnych”, „wykonywania prac ziemnych trwale zniekształcających rzeźbę terenu, z wyjątkiem prac związanych z zabezpieczeniem przeciwsztormowym, przeciwpowodziowym lub przeciwsuwiskowym lub utrzymaniem, budową, odbudową, naprawą lub remontem urządzeń wodnych”, „dokonywania zmian stosunków wodnych, jeżeli służą innym celom niż ochrona przyrody lub zrównoważone wykorzystanie użytków rolnych i leśnych oraz racjonalna gospodarka wodna lub rybacka”, „budowania nowych obiektów budowlanych w pasie szerokości 100 m od:

- a) linii brzegów rzek, jezior i innych naturalnych zbiorników wodnych,
- b) zasięgu lustra wody w sztucznych zbiornikach wodnych usytuowanych na wodach płynących przy normalnym poziomie piętrzenia określonym w pozwoleniu wodnoprawnym, o którym mowa w art. 389 pkt 1 ustawy z dnia 20 lipca 2017 r. - Prawo wodne
 - z wyjątkiem urządzeń wodnych oraz obiektów służących prowadzeniu racjonalnej gospodarki rolnej, leśnej lub rybackiej.”

W związku z uwzględnieniem w projekcie planu zagospodarowania przestrzennego województwa kujawsko-pomorskiego ważnej dla rozwoju województwa, intermodalnej kolejowo - drogowej platformy przeładunkowej w sąsiedztwie linii kolejowej 201 w oparciu o stację Emilianowo wprowadzono na określonym terenie odstępstwa od wybranych zakazów zawartych w § 5 w punktach 1, 4, 5 (załącznik nr 5) oraz w punkcie 2 (załącznik nr 7).

Ponadto zdecydowano się na odstępstwo od zakazów zawartych w § 5 w punktach 3, 7 na następujących terenach (załącznik nr 4):

- obejmujących w znacznej części Jezioro Jezuickie w miejscowościach Chmielniki i Prądocin,
- obejmujących w znacznej części południowy brzeg Kanału Zielona Struga w miejscowości Jarki,
- obejmujących częściowo miejscowość Rudy i Makowiska.

Ponadto zdecydowano się na odstępstwo od zakazów zawartych w § 5 w punktach 1, 4, 5 na wyznaczonych terenach w miejscowości Zielonka i Wypaleniska (załącznik nr 5).

Zastosowanie odstępstw od wybranych zakazów na powyższych terenach nie zagraża pełnionej przez niniejszy obszar chronionego krajobrazu ustawowej funkcji korytarza ekologicznego, a także różnorodności biologicznej siedlisk.

Zgodnie z treścią rozporządzenia Ministra Środowiska z dnia 11 września 2012 r. w sprawie centralnego rejestru form ochrony przyrody (Dz. U. poz. 1080), dane określające obszar chronionego krajobrazu, winny być sporządzone zgodnie z wytycznymi przyjętymi w rozporządzeniu, tj. określeniem jego powierzchni i opisem jego wartości przyrodniczej oraz modelem pojęciowym danych przestrzennych, określającym strukturę oraz dokładność bazy geometrycznej tej formy ochrony przyrody. Zatem wykonanie opracowania wiązało się z koniecznością uszczegółowienia (doprecyzowania) przebiegu granic Obszaru Chronionego Krajobrazu Wydm Kotliny Toruńsko-Bydgoskiej - część wschodnia i zachodnia.

W wyniku przeprowadzenia weryfikacji przebiegu granic na obszarze niniejszej formy ochrony przyrody jej obszar uległ zmniejszeniu z 29 696,80 ha do 29 259,83 ha. Zmniejszenie powierzchni wynika również z doprecyzowania przebiegu granicy w szczególności do granic działek ewidencyjnych, w oparciu o aktualne granice gmin (Państwowy Rejestr Granic PRG) oraz wyłączeń i włączeń terenów.

Konieczność opracowania przedmiotowego wykazu współrzędnych punktów załamania granic według określonej metodyki wynika z treści rozporządzenia Ministra Środowiska z dnia 11 września 2012 r. w sprawie centralnego rejestru form ochrony przyrody (Dz.U. poz. 1080).

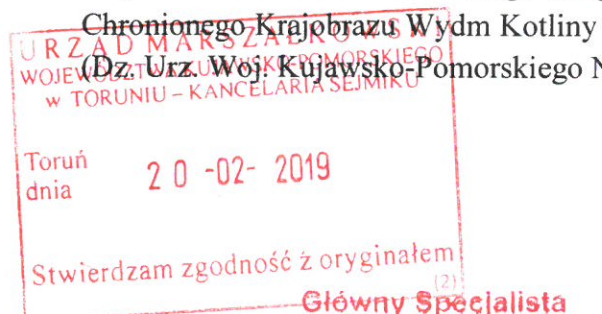
Dane dotyczące powierzchni Obszaru wyrażone są w hektarach z dokładnością do dwóch miejsc po przecinku, zgodnie z treścią rozporządzenia Prezesa Rady Ministrów z dnia 14 marca 2017 roku w sprawie określenia wzorów formularzy sprawozdawczych, objaśnień co do sposobu ich wypełniania oraz wzorów kwestionariuszy i ankiet statystycznych stosowanych w badaniach statystycznych ustalonych w programie badań statystycznych statystyki publicznej na rok 2017 (Dz. U. poz. 837, ze zm.).

W niniejszej uchwale dokonano także uaktualnienia opisu tekstowego przebiegu granic Obszaru Chronionego Krajobrazu Wydm Kotliny Toruńsko-Bydgoskiej - część wschodnia i zachodnia, doprecyzowując jej przebieg i szczegółowość w porównaniu do opisu zawartego w uchwale Nr VI/106/11 Sejmiku Województwa Kujawsko-Pomorskiego z dnia 21 marca 2011 r. w sprawie Obszarów Chronionego Krajobrazu w części (zał. nr 11) dotyczącej Obszaru Chronionego Krajobrazu Wydm Kotliny Toruńsko-Bydgoskiej - część wschodnia i zachodnia (Dz. Urz. Woj. Kujawsko-Pomorskiego Nr 99, poz. 793).

Mając na uwadze powyższe wskazane jest podjęcie nowej uchwały w sprawie Obszaru Chronionego Krajobrazu Wydm Kotliny Toruńsko-Bydgoskiej - część wschodnia i zachodnia. Przyjęcie tej uchwały w dalszym ciągu umożliwi skuteczne kształtowanie polityki ekologicznej i racjonalne zarządzanie zasobami przyrodniczymi, w kontekście m.in. ustaleń dotyczących czynnej ochrony ekosystemów, katalogu obowiązujących zakazów oraz odstępstw od tych zakazów, obowiązujących na terenie obszaru chronionego krajobrazu. Przyjęty w niniejszej uchwale zmieniony katalog zakazów nie narusza właściwej ochrony wyróżniających się krajobrazów o zróżnicowanych ekosystemach, wartościowych ze względu na możliwość zaspokajania potrzeb związanych z turystyką i wypoczynkiem lub pełnioną funkcją korytarzy ekologicznych, jak również kształtowania i ochrony krajobrazów priorytetowych.

5. Ocena skutków regulacji:

Podjęcie uchwały w sprawie Obszaru Chronionego Krajobrazu Wydm Kotliny Toruńsko-Bydgoskiej - część wschodnia i zachodnia umożliwi indywidualne kształtowanie polityki ekologicznej i racjonalne zarządzanie zasobami przyrodniczymi, w kontekście m.in. ustaleń dotyczących czynnej ochrony ekosystemów, katalogu obowiązujących zakazów oraz odstępstw od tych zakazów obowiązujących na terenie obszaru chronionego krajobrazu, zapewniając jednocześnie utrzymanie właściwego stanu środowiska przyrodniczego, kulturowego oraz właściwej ochrony krajobrazu, zgodnie z zasadą zrównoważonego rozwoju. Ponadto uchwała ta pozwoli spełnić istotne wymogi formalne określone w rozporządzeniu Ministra Środowiska z dnia 11 września 2012 r. w sprawie centralnego rejestru form ochrony przyrody (Dz.U. poz. 1080). Z dniem wejścia w życie niniejszej uchwały, traci moc uchwała Nr VI/106/11 Sejmiku Województwa Kujawsko-Pomorskiego z dnia 21 marca 2011 r. w sprawie Obszarów Chronionego Krajobrazu w części (zał. nr 11) dotyczącej Obszaru Chronionego Krajobrazu Wydm Kotliny Toruńsko-Bydgoskiej - część wschodnia i zachodnia (Dz. Urz. Woj. Kujawsko-Pomorskiego Nr 99, poz. 793).



Anna Sobierajska (1)

12

1. Nazwa: Obszar Chronionego Krajobrazu Wydm Kotliny Toruńsko-Bydgoskiej – część wschodnia i zachodnia

2. Cel ochrony:

Obszar Chronionego Krajobrazu Wydm Kotliny Toruńsko-Bydgoskiej - część wschodnia i zachodnia powołany został dla ochrony różnorodności biologicznej siedlisk Puszczy Bydgoskiej, którą tworzą zwarte kompleksy lasów świeżych z dominującą sosną. Puszcza porasta jedno z największych w Polsce pól wydm śródlądowych, z przewagą klasycznych wydm parabolicznych. Odkryte fragmenty wydm porastają psammofity, w obniżeniach międzywymowych występują lasy mieszane i liściaste, a w sąsiedztwie cieków grądy i świetliste dąbrowy. Brzegi jezior porasta roślinność szuwarowa. Na terenie jednostki znajduje się leśny rezerwat przyrody "Łążyn". Ponadto projektowany jest rezerwat torfowiskowy "Piecki Jezuickie". W granicach obszaru odnotowano występowanie szeregu gatunków flory i fauny, w tym m.in. wilka szarego.

OChK Wydm Kotliny Toruńsko-Bydgoskiej jest położony w większości w granicach najwyższej (72-75 m n.p.m) terasy Pradoliny Wisły, pokrytej jednym z największych w Polsce pól wymowych. Wysokość względna wydm wynosi średnio 10-25 m i dochodzi do 30-45 m. Powierzchnię obszaru pokrywają zwarte kompleksy borów świeżych i częściowo suchych z sosną zwyczajną jako gatunkiem panującym. Omawiany obszar stanowi strefę masowego wypoczynku mieszkańców aglomeracji bydgosko-toruńskiej i pełni ważną rolę w turystyce i rekreacji. W skład tej jednostki wchodzi dwa podobszary obejmujące część wschodnią i zachodnią. Na terenie jednostki znajduje się rezerwat przyrody Łążyn.

Przez obszar przebiegają liczne drogi o znaczeniu krajowym i wojewódzkim, a także linie kolejowe. Rejony miast są ważnymi korytarzami infrastruktury technicznej przecinającymi obszar chronionego krajobrazu.

4. Powierzchnia:

Powierzchnia ogólna OChK Wydm Kotliny Toruńsko-Bydgoskiej wynosi 29 259,83 ha.

Tab. 1. Wykaz powierzchni administracyjnej gmin położonych w granicach OChK Wydm Kotliny Toruńsko-Bydgoskiej.

Lp.	Gmina	Powierzchnia [ha]	Powiat
1.	Białe Błota	3787,61	bydgoski
2.	Nowa Wieś Wielka	8487,61	
3.	Solec Kujawski	12070,80	
4.	Gniewkowo	3933,65	inowrocławski
5.	Rojewo	467,26	
6.	Bydgoszcz	512,89	miasto na prawach powiatu
Razem		29259,83	

Opis tekstowy przebiegu granic:**Część zachodnia**

Granica obszaru umownie rozpoczyna się u zbiegu ulic: Bydgoskiej i Przy Lesie we wschodniej części wsi Lisi Ogon. Prowadzi w kierunku północno-wschodnim południową stroną ulicy Bydgoskiej i ulicy Łochowskiej (droga powiatowa nr 1926C) do jej skrzyżowania z drogą prowadzącą do Zakładów „Belma” (działka nr 1953). Następnie granicą administracyjną miasta Bydgoszcz i gminy Białe Błota w kierunku południowym, północno-zachodnim, zachodnim i ponownie południowym – po zachodniej stronie terenu kolejowego linii kolejowej nr 131 Chorzów Batory – Tczew. Dochodzi do terenu zwartej zabudowy wsi Trzciniec, zmienia kierunek na wschodni na wysokości działki nr 626/15, przekracza linię kolejową i dalej w kierunku południowo-wschodnim południowym skrajem boczniczy kolejowej (działka nr 1971). Dalej zachodnią i południową granicą działki nr 951, z wyłączeniem nieleśnej części działek 189/1 i 70/2. Zmienia kierunek na północny obejmując działki nr 45/1, 23/1 i dalej biegnie w kierunku wschodnim obejmując działki nr 22/1, 21/1, 42/3, 41, 40, 39 do drogi krajowej nr 25. Dalej na północ omijając od wschodu węzeł „Lotnisko” i w kierunku wschodnim obejmując działki nr 8/4, 15, 14, 8013. Następnie w kierunku południowo-wschodnim prowadzi zachodnią stroną ulicy Dąbrowa (droga nr 200127C). Na granicy z oddziałem 119/2 zmienia kierunek na wschodni obejmując działki nr 119/1, 118/1, 117, 116, 115, 114/5, 113/6, 112/12, przekracza linię kolejową obejmując działkę nr 111/4, 110/4, 101/3, 100/2, 99/3, 98/2, 97/1, 103, 69/1, 212/1, 77, 128, 72,1. Dalej w kierunku północno-wschodnim prowadzi wschodnią stroną drogi nr 050817C i dochodzi do drogi krajowej nr 10. Następnie w kierunku wschodnim południowym skrajem drogi krajowej nr 10 aż do wiaduktu nad linią kolejową nr 18 Kutno – Piła Główna. Dalej w kierunku południowo-wschodnim południową granicą terenu kolejowego tej linii do granicy gmin: Solec Kujawski i Wielka Nieszawka. Ta granicą w kierunku południowy do styku z granicą gminy Rojewo. Następnie w kierunku wschodnim południowym i zachodnim granicą administracyjną gmin: Rojewo i Wielka Nieszawka. Obejmuje działkę 2189/3 od strony południowej i zmienia kierunek na północny prowadząc jej zachodnią stroną. Dochodzi do drogi nr 150218C i prowadzi jej północnym skrajem w kierunku zachodnim. Na końcu działki nr 2202 skręca na zachód i prowadzi zachodnią granicą tej działki. Przekracza Kanał Zielona Struga, obejmuje działkę nr 2192/7 i dochodzi do granicy gmin: Rojewo i Solec Kujawski. Obejmuje od południa działki nr 26174/2 i część działki nr 26175/2, dochodzi do drogi powiatowej nr 2033C. Północnym skrajem tej drogi w kierunku zachodnim, po czym w oddziale nr 27177/1 opuszcza drogę powiatową i prowadzi w kierunku północno-zachodnim wyjeżdżoną drogą leśną przez oddziały nr 26177/1, 26178/1, 26156, 26157, 26216, 26159, dochodząc do granicy administracyjnej gmin: Solec Kujawski i Rojewo. Ta granicą w kierunku zachodnim obejmując działkę nr 26160/2, po czym obejmuje działki nr 26161/2, 2161/4, 2182/13, 192, 2182/5, 27. Dalej w kierunku zachodnim granicą gmin: Rojewo i Solec Kujawski do działki nr 2/7. Dalej w kierunku zachodnim północnym skrajem drogi gminnej nr 050830C obejmując działki nr 2/4, 153/6, 153/4, krótko na południe wschodnim skrajem działki nr 125/2 (droga powiatowa nr 1549C) i dalej na południowy-wschód obejmując działki nr 128, 17098/2, 17097/5, 17097/4, 17096/9, 17096/10, 17096/11, 17121/14, 17120/9, 17119/4, 17118/3, 17117/12. Dalej na południe i zachód obejmując działki nr 17141/3, 17169/3, 17169/6, 17170/4, 17171/6. Dalej w kierunku zachodnim północnym skrajem drogi powiatowej nr 1552C aż do linii kolejowej nr 131. Dalej w kierunku północnym wzdłuż wschodniej granicy terenu kolejowego i w kierunku północno-wschodnim po wschodnim skraju boczniczy kolejowej do Naftobazy. Omija teren Naftobazy po ogrodzeniu od strony wschodniej, po czym zmienia kierunek na wschodni prowadząc północną stroną drogi

Brak podpisu

14

(działka nr 83/2). Obejmuje działkę nr 17139/1, po czym drogą leśną na północny-wschód przez działki nr 17138/3, 17137/1, 17111/1. Krótko na północ wschodnią granicą tej ostatniej działki i dalej na zachód północną stroną drogi (działka nr 226/1). Zmienia kierunek na północny obejmując działkę nr 17111/2, a dalej na zachód obejmując działki nr 17087, 17088, 17089, 17090/1, 17091, 17092/1. Następnie na północny-zachód wschodnią stroną drogi (działka nr 59/3). Przecina linię kolejową i dalej północnym skrajem drogi (działka nr 51/5) do skrzyżowania z drogą (działka nr 50). Dalej na południowy zachód północnym skrajem tej drogi, a następnie północnym skrajem drogi powiatowej nr 1550C (ulica Ogrodowa) do drogi krajowej nr 25. Dalej na północny-zachód wschodnią stroną drogi krajowej nr 25 aż do krańca działki nr 261/1. Stąd na północ obejmując działki nr 261/2, 230/2, 230/3, 231/12, 231/8, 422/9, 422/6, 422/13, 422/10, 231/12. Następnie od wschodu i północy omija węzeł „Stryszek” i prowadzi w kierunku zachodnim i północno-zachodnim po północnej stronie drogi krajowej nr 80 aż do zwartej zabudowy wsi Białe Błota. Przed działką nr 295/5 skręca na północ obejmując działki nr 198/4, 157/5, 157/4, 156, 155/3, 154/1, 107/5, 108/3, 108/2, 109/15, 109/13 (przekracza drogę wojewódzką nr 233 - ulica Szubińska), 2017, 68/8, 68/10, dochodzi do nieczynnej linii kolejowej Bydgoszcz - Szubin. Stąd na południowy zachód prowadzi północnym skrajem terenu kolejowego do skrzyżowania z budowaną drogą ekspresową S5. Na wysokości działki nr 44/8 we wsi Lisi Ogon skręca na wschód i północny wschód, obejmując działki nr 23 i 10/1, osiąga umowny początek granicy.

Część wschodnia

Granica umownie rozpoczyna się na styku działek nr 4015/1 i 4015/2 na granicy administracyjnej gmin: Gniewkowo (powiat inowrocławski) i Wielka Nieszawka (powiat toruński). Prowadzi tą granicą w kierunku wschodnim i południowym aż do styku działek nr 4372/4 i 4373/1. Stąd na północny-zachód obejmując fragment północny tej ostatniej oraz działki nr 4322/2, 4333/1, 4334/20 (część), 4292 (część). Przekracza linię kolejową i drogę krajową nr 15 i dalej w tym samym kierunku obejmuje działki nr 4138/1, 4139/1, 4120, 4121/1, 53/2, 4122/3, 4122/1, 4122/2, 49/2, 48, prowadząc po północnej stronie drogi gminnej nr 150317C (działki nr 55 i 86) aż do działki nr 32. Stąd na północ zachodnią granicą tej działki, przecina działkę nr 24, a następnie północną stroną rowu łączącego jezioro Nowe z jeziorem Starym. Dalej północnym brzegiem jeziora Starego obejmując działki nr 4100/6, 4101, przecina działki nr 4102/6 i 4103, 1, obejmuje działki nr 4104, 4125/1, 4125/11, część leśną działki 797/3, działki nr 4126/9, 126/6, 4126/7, 4127/1, 4128, 4129, część leśną działek 4130 i ciągu działek od 67 do 48. Dalej obejmuje działki nr 4131, część leśną działki nr 108, 107 i 106. Cały czas w kierunku zachodnim obejmując działki nr 4134, 6, 7, leśne części działek nr 7, 70 i 66. Dalej w kierunku północnym obejmując działki nr 63 i 4113/8. Dalej w kierunku północnym wschodnim skrajem drogi gminnej nr 150304C do działki nr 39/1. Następnie wschodnią granicą tej działki, obejmując działki nr 4112/4, 4086, części leśne działek nr 4087/7, 85/2, 11/2 i 4087/11. Krótko na południowy zachód północnym skrajem drogi gruntowej (działka nr 16) obejmując działkę nr 4113/15. Dalej w kierunku północnym granicą administracyjną gmin: Gniewkowo i Rojewo do styku granicy tych gmin a gminą Wielka Nieszawka, osiągając tym samym umowny początek granicy.

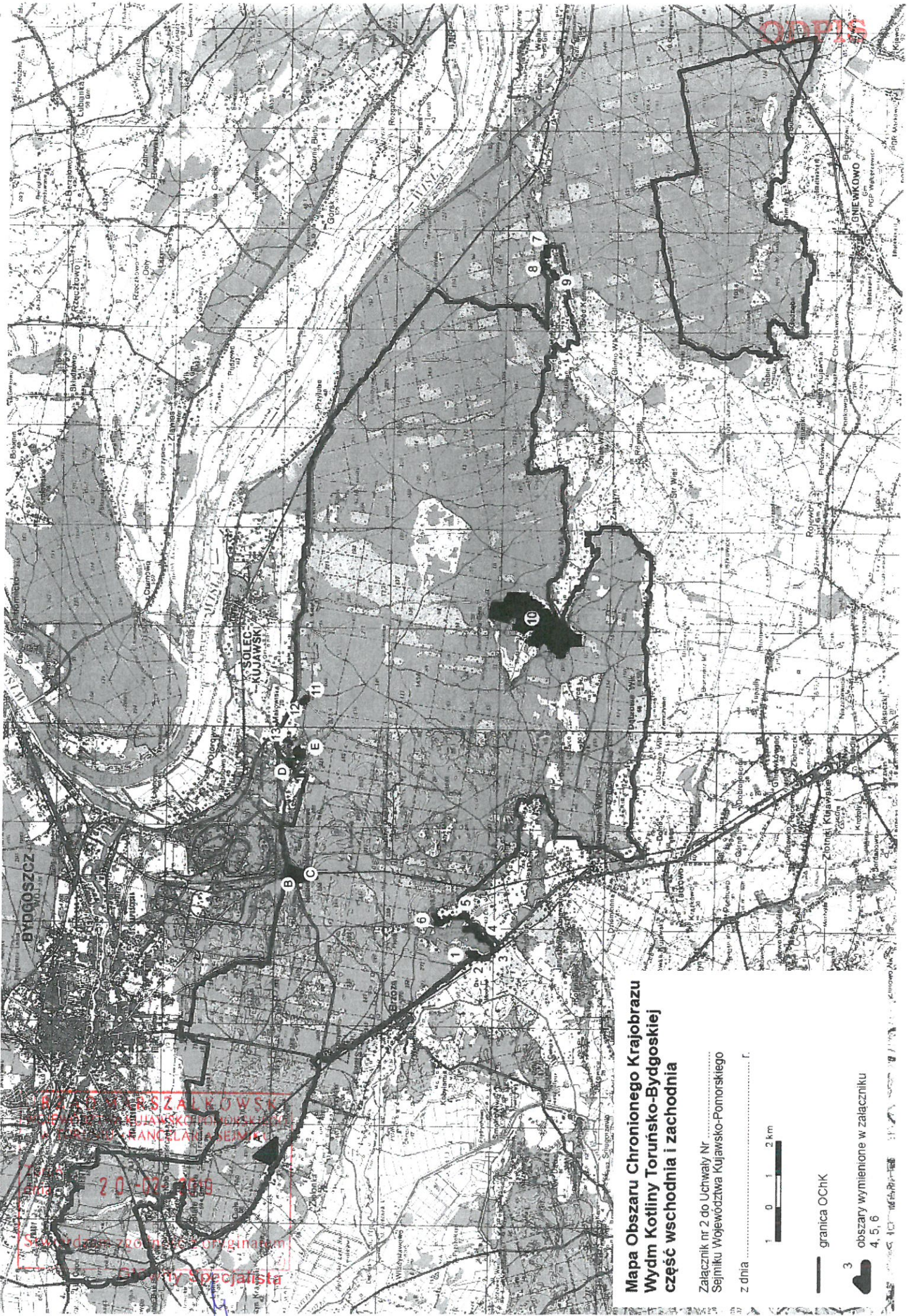
URZĄD MARSZAŁKOWSKI
WOJEWÓDZTWA KUJAWSKO-POMORSKIEGO
w TORUNIU – KANCELARIA SEJMIKU

Toruń
dnia 20-02-2019

Stwierdzam zgodność z oryginałem

Główny Specjalista

Anna Sobierajska (1)



Biuro Inżynierskie
20-07-2019
Skądś z tego z oryginału
Specjalista

**Mapa Obszaru Chronionego Krajobrazu
Wydm Kottliny Toruńsko-Bydgoskiej
część wschodnia i zachodnia**

Załącznik nr 2 do Uchwały Nr
Sejmiku Województwa Kujawsko-Pomorskiego
z dnia r.



granica OChK

obszary wymienione w załączniku
4, 5, 6

