

MIEJSCOWY PLAN ZAGOSPODAROWANIA PRZESTRZENNEGO "CHMIELNIKI 1"

Załącznik nr 1 do Uchwały
Rady Gminy Nowa Wieś Wielka z dnia

RYСУNEK PLANU

PROJEKT: 19.12.2018 r.

1 : 1 000

Wyrys ze Studium Uwarunkowań i Kierunków Zagospodarowania Przestrzennego
skala 1 : 10 000





(Uchwała Nr XLI/418/10 Rady Gminy Nowa Wieś Wielka z dnia 5 października 2010 r.,
zmieniona Uchwałą Nr XLII/369/14 Rady Gminy Nowa Wieś Wielka z dnia 29 września 2014 r.)






 GRANICA OPRACOWANIA

OZNACZENIA

OGÓLNE:

-  GRANICA OBSZARU OBJĘTEGO PLANEM MIEJSCOWYM
-  LINIE ROZGRANICZAJĄCE TERENY O RÓŻNYM PRZEZNACZENIU
LUB RÓŻNYCH ZASADACH ZAGOSPODAROWANIA
-  WYMIARY
-  NIEPRZEKRACZALNA LINIA ZABUDOWY

PRZEZNACZENIE TERENU:

-  U - TEREN ZABUDOWY USŁUGOWEJ
-  KD-GP - TEREN DROGI PUBLICZNEJ - GŁÓWNEJ RUCHU PRZYSPIESZONEGO
-  KDW - TEREN DROGI WEWNĘTRZNEJ

NA CAŁYM OBSZARZE OPRACOWANIA WYSTĘPUJE GŁÓWNY ZBIORNIK WÓD
PODZIEMNYCH NR 138

