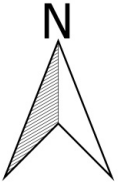


MIEJSCOWY PLAN ZAGOSPODAROWANIA PRZESTRZENNEGO DLA OBSZARÓW W BRZOZIE, KOBYLARNI, PRĄDOCINIE I NOWEJ WSI WIELKIEJ

Załącznik nr 1 do Uchwały
Rady Gminy Nowa Wieś Wielka z dnia

RYSunEK PLANU

1 : 1 000



OZNACZENIA

OGÓLNE:

GRANICE OBSZARÓW OBJĘTYCH PLANEM MIEJSCOWYM
 LINIE ROZGRANICZAJĄCE TERENY O RÓŻNYM PRZEZNACZENIU LUB RÓŻNYCH ZASADACH ZAGOSPODAROWANIA

WYMIARY

NIEPRZEKRACZALNA LINIA ZABUDOWY

PRZEZNACZENIE TERENU:

U - TERENY ZABUDOWY USŁUGOWEJ

U/P - TERENY ZABUDOWY USŁUGOWEJ, OBIEKTÓW PRODUKCYJNYCH, SKŁADÓW, MAGAZYNÓW

KD-GP - TERENY DRÓG PUBLICZNYCH - GŁÓWNYCH RUCHU PRZYSPIESZONEGO

KD-L - TEREN DROGI PUBLICZNEJ - LOKALNEJ

KDW - TEREN DROGI WEWNĘTRZNEJ

POZOSTAŁE OZNACZENIA:

OBSZAR SPŁYWU WÓD PODZIEMNYCH DO KOMUNALNYCH UJĘĆ WODY

GŁÓWNY ZBIORNIK WÓD PODZIEMNYCH NR 140

NA CAŁYM OBSZARZE OPRACOWANIA WYSTĘPUJE GŁÓWNY ZBIORNIK WÓD PODZIEMNYCH NR 138

NA CAŁYM OBSZARZE OPRACOWANIA WYSTĘPUJE OBSZAR CHRONIONEGO KRAJOBRAZU "Wydm Kotliny Toruńsko-Bydgoskiej część wschodnia i zachodnia"

WyrS ze Studium Uwarunkowań i Kierunków zagospodarowania Przestrzennego skala 1 : 10 000

(Uchwała Nr XLI/418/10 Rady Gminy Nowa Wieś Wielka z dnia 5 października 2010 r.,
zmieniona Uchwałą Nr XLII/369/14 Rady Gminy Nowa Wieś Wielka z dnia 29 września 2014 r.)



GRANICA OPRACOWANIA

woj.: kujawsko-pomorskie [04]
powiat: bydgoski [0403]
gmina: Nowa Wieś Wielka [040305_2]
obręb: BRZOZA [040305_2_0001]
działka: wg zakresu

PUNG 2000/6 ark. mapy: m. num.
Ukl. wys. Kronsztadt 60
Id. zgł.: 6640.6631.2016
L.k.s.rob.: 566.16
Zaktualizowano pomiarem z dnia 06.12.2016
Opracowano dnia 27.12.2016

"GEO-AR"
mgr inż. Sławomir Wnuk
85-130 Bydgoszcz, ul. Gruszczyńska 26/12a
Tel./fax (052) 379 55 81, 604 912 737
NIP 554-013-61-41 georawp.pl www.georawp.pl

Geodeta Uprawniony
mgr inż. Sławomir Wnuk
uprawnienia zawodowe nr 19335

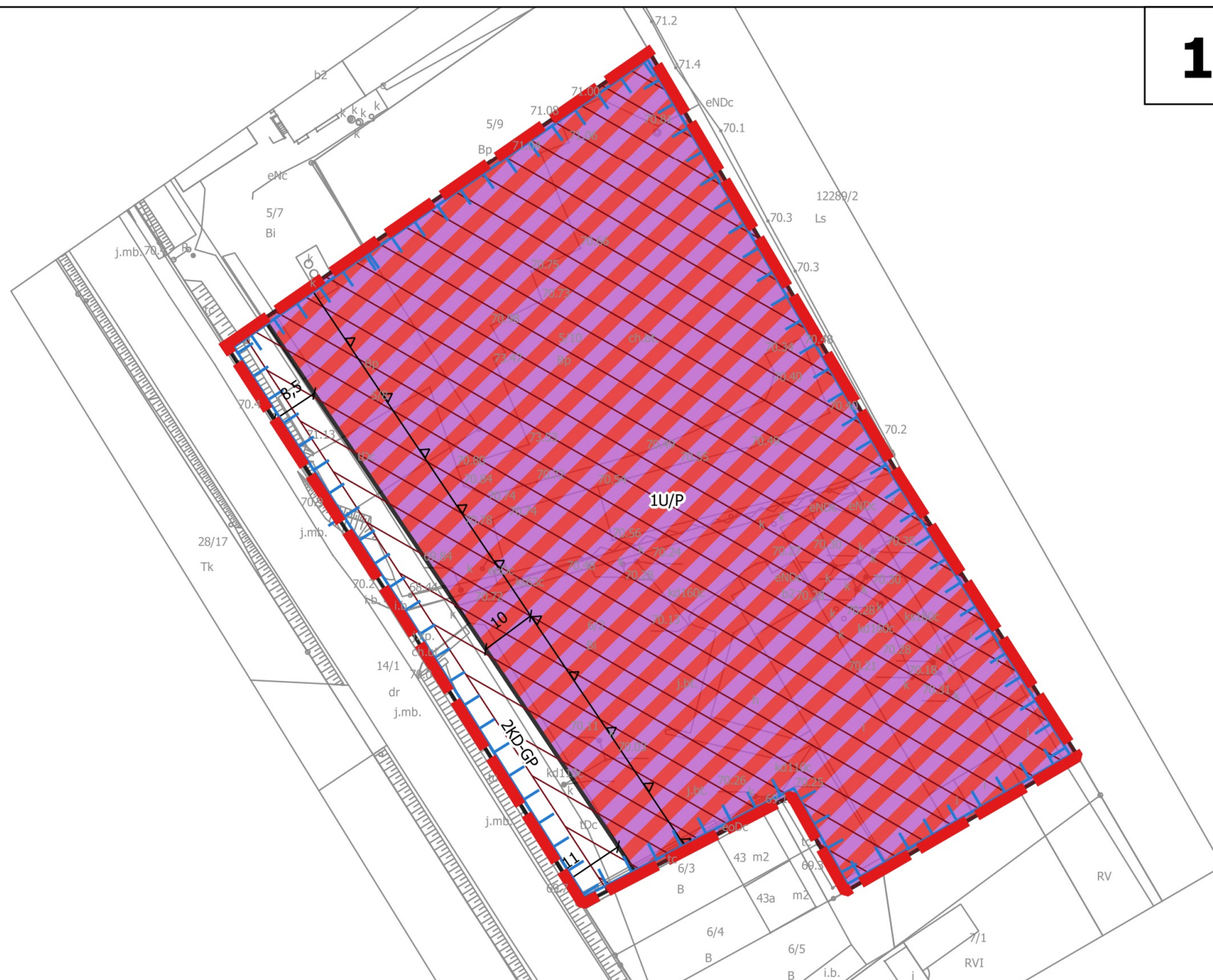
Nie wyklucza się istnienia w terenie również urządzeń podziemnych ułożonych a nie zgłoszonych do Inwentaryzacji Geodezyjnej.

Mapa została wykonana bez ustalenia obciążeń służebnościami gruntowymi ujawnianymi w księgach wieczystych.

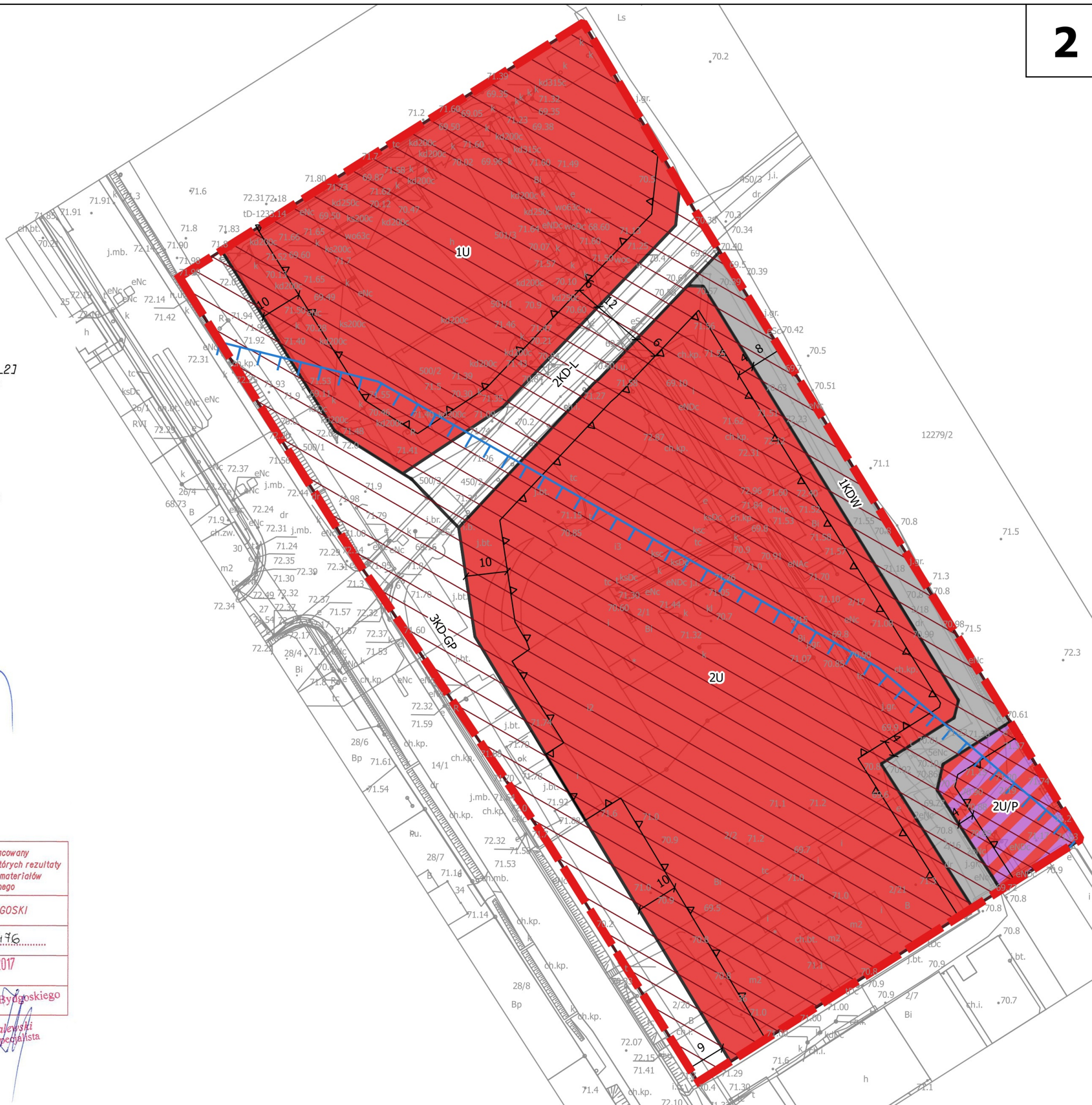
Podpisano się, że niniejszy dokument został opracowany w wyniku prac geodezyjnych i kartograficznych, których rezultaty zawiera operat techniczny wpisany do ewidencji materiałów państwowego zasobu geodezyjnego i kartograficznego

Organ prowadzący państwowy zasób geodezyjny i kartograficzny	STAROSTA BYDGOSKI
Identyfikator ewidencji jny materiałów zasobu - operatu technicznego	P.0403.2017 436
Data ważności operatu technicznego do ewidencji materiałów zasobu	24 01 2017
Imię, nazwisko i podlega osoby reprezentującej organ	Z up. Starosty Bydgoskiego Jerzy Zaleski Główny Specjalista

1



2



woj.: kujawsko-pomorskie [04]
powiat: bydgoski [0403]
gmina: Nowa Wieś Wielka [040305_2]
obręb: BRZOZA [040305_2_0001]
działka: wg zakresu

PUNG 2000/6 ark. mapy: m. num.
Ukl. wys. Kronsztadt 60
Id. zgł.: 6640.6631.2016
L.k.s.rob.: 566.16
Zaktualizowano pomiarem z dnia 06.12.2016
Opracowano dnia 27.12.2016

"GEO-AR"
mgr inż. Sławomir Wnuk
85-130 Bydgoszcz, ul. Gruszczyńska 26/12a
Tel./fax (052) 379 55 81, 604 912 737
NIP 554-013-61-41 georawp.pl www.georawp.pl

Geodeta Uprawniony
mgr inż. Sławomir Wnuk
uprawnienia zawodowe nr 19335

Nie wyklucza się istnienia w terenie również urządzeń podziemnych ułożonych a nie zgłoszonych do Inwentaryzacji Geodezyjnej.

Mapa została wykonana bez ustalenia obciążeń służebnościami gruntowymi ujawnianymi w księgach wieczystych.

Podpisano się, że niniejszy dokument został opracowany w wyniku prac geodezyjnych i kartograficznych, których rezultaty zawiera operat techniczny wpisany do ewidencji materiałów państwowego zasobu geodezyjnego i kartograficznego

Organ prowadzący państwowy zasób geodezyjny i kartograficzny	STAROSTA BYDGOSKI
Identyfikator ewidencji jny materiałów zasobu - operatu technicznego	P.0403.2017 436
Data ważności operatu technicznego do ewidencji materiałów zasobu	24 01 2017
Imię, nazwisko i podlega osoby reprezentującej organ	Z up. Starosty Bydgoskiego Jerzy Zaleski Główny Specjalista