

Lublin, dn. 19.12.2022r.

GIAP Sp. z o.o.
ul. Pasaż Ursynowski 1/126
02-784 Warszawa

Jednostki Samorządu Terytorialnego
- klienci GIAP Sp. z o.o.
korzystający z portalu Inspire-Hub
w celu publikacji dokumentów planistycznych

INFORMACJA WYKONAWCY (GIAP Sp. z o.o.)

dot. zapewnienia dostępu do danych przestrzennych dotyczących miejscowych planów zagospodarowania przestrzennego za pośrednictwem usług danych przestrzennych zgodnie z obowiązującymi przepisami prawa

Szanowni Państwo,

w związku z licznymi zgłoszeniami, dotyczącymi skarg i wniosków w sprawie zapewnienia dostępu do danych przestrzennych dotyczących miejscowych planów zagospodarowania przestrzennego za pośrednictwem usług danych przestrzennych zgodnie z obowiązującymi przepisami prawa, **GIAP Sp. z o.o. z siedzibą przy ul. Pasaż Ursynowski 1/126, 02-784 Warszawa** informuje, że wszystkie usługi, które świadczy na rzecz jednostek administracji publicznej, wykonywane są zgodnie z aktualnie obowiązującymi przepisami prawa.

Sytuacja związana z hurtową wysyłką przedmiotowych skarg i wniosków do większości Jednostek Samorządu Terytorialnego w Polsce, znana jest zarówno nam, jak i innym popularnym operatorom, świadczącym podobne usługi dla Samorządów. Analogiczne pisma otrzymują obecnie setki JST w Polsce, każdorazowo na jednakowym szablonie pisma, a zmianie ulegają wyłącznie dane podmiotu. Ze względu na „hurtowy” charakter, w pismach tych brak jest odniesienia się wnioskodawcy do konkretnych adresów usług, których działanie jest kwestionowane, więc odniesienie się wprost do ewentualnych zarzutów jest niemożliwe.

Jednocześnie jeszcze raz podkreślamy, że Państwa Urząd wypełnia wszystkie ustawowe wymogi w obszarze zapewnienia dostępu do danych przestrzennych w tematyce zbiory aktów planowania przestrzennego za pośrednictwem usług sieciowych danych przestrzennych. Dodatkowo, ww. zbiory są udostępniane za pośrednictwem usług sieciowych: przeglądania (WMS), pobierania (WFS) oraz wyszukiwania (CSW) zgodnie z obowiązującymi przepisami prawa m.in.: *Rozporządzeniem Ministra Rozwoju, Pracy i Technologii z dnia 26 października 2020r. w sprawie zbiorów danych przestrzennych oraz metadanych w zakresie zagospodarowania przestrzennego; Ustawą z dnia 27 marca 2003r. o planowaniu i zagospodarowaniu przestrzennym (Dz. U. z 2022r. poz. 503 z późn. zm.); Ustawy z dnia 17 maja 1989 r. Prawo geodezyjne i kartograficzne (Dz. U.*

2021 poz. 1990 t.j. z późn. zm.); Ustawy z dnia 6 września 2001 r. o dostępie do informacji publicznej (Dz.U. 2022 poz. 902).

Przedmiotowe zbiory danych udostępnione są publicznie na portalu mapowym <https://mapa.inspire-hub.pl/> z możliwością ich fizycznego pobrania.

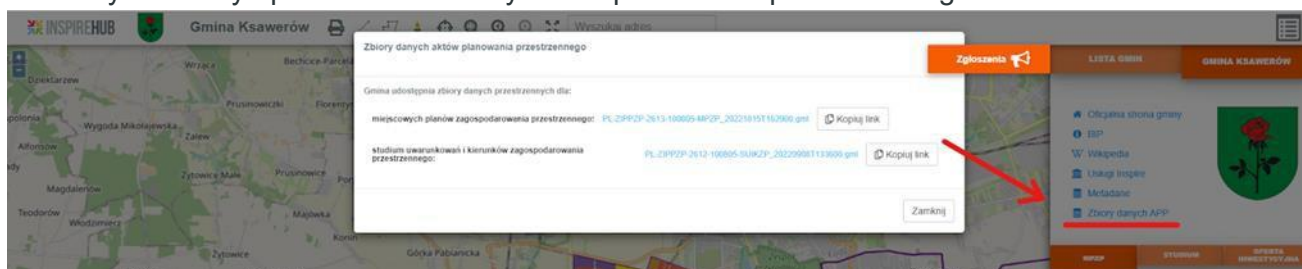
W celu potwierdzenia, poniżej zostały zamieszczone przykładowe zrzuty ekranowe dot. realizacji w/w usług, a dane dotyczące Państwa jednostki można wyszukać pod podanymi poniżej linkami:

- a) Dostępne adresy URL usług przeglądania, pobierania oraz wyszukiwania w Ewidencji Zbiorów i Usług Danych Przestrzennych GUGiK. W wyszukiwarce proszę zastosować filtr po Państwa TERYT

Ewidencja zbiorów i usług danych przestrzennych									
TERYT: 10080 (gminy) Nazwa jednostki/organs Fraza w nazwie zbioru 3.4 Zagospodarowan Usługa Filtruj Pokaż wszystko									
Lp.	Identyfikator zbioru danych	Organ gromadzający	Nazwa zbioru danych	TERYT	Dostępne usługi	Usługa przeglądania	Usługa pobierania	Badanie usługi	Szczegóły
1.	PL.ZIPPZP.2612	Wójt Gminy Ksawerów	Studium uwarunkowań i kierunków zagospodarowania przestrzennego	100805_2	wyszukiwania, przeglądania, pobierania	https://mapa.inspire-hub.pl/ows/gmina_ksawerow	https://mapa.inspire-hub.pl/ows/gmina_ksawerow	🔍	Pokaż
2.	PL.ZIPPZP.2613	Wójt Gminy Ksawerów	Zbiór danych przestrzennych dla miejscowych planów zagospodarowania przestrzennego	100805_3	wyszukiwania, przeglądania, pobierania	https://mapa.inspire-hub.pl/ows/gmina_ksawerow	https://mapa.inspire-hub.pl/ows/gmina_ksawerow	🔍	Pokaż

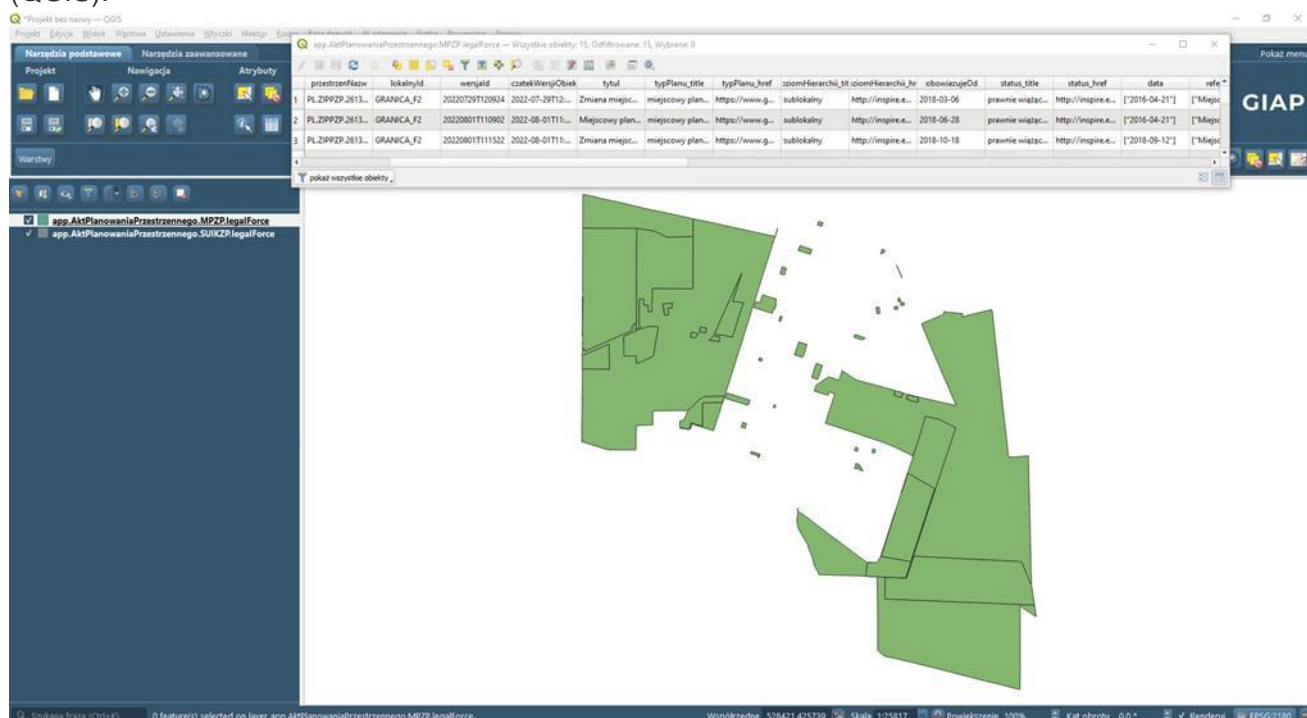
Źródło: <https://integracja.gugik.gov.pl/eziudp/index.php?showall>

- b) Portal mapowy mapa.inspire-hub.pl, uruchomiony i dostępny dla każdego zainteresowanego, na którym zostały opublikowane zbiory aktów planowania przestrzennego

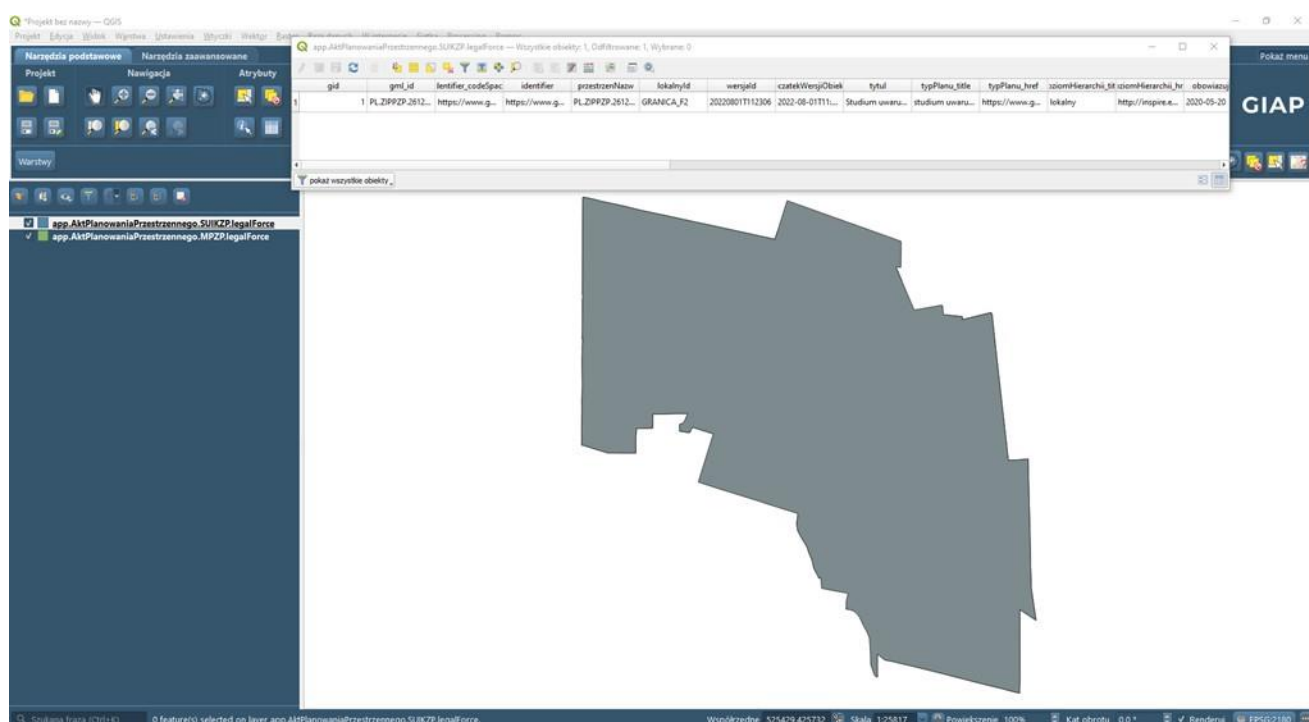


Źródło: <https://mapa.inspire-hub.pl> na przykładzie Gminy Ksawerów

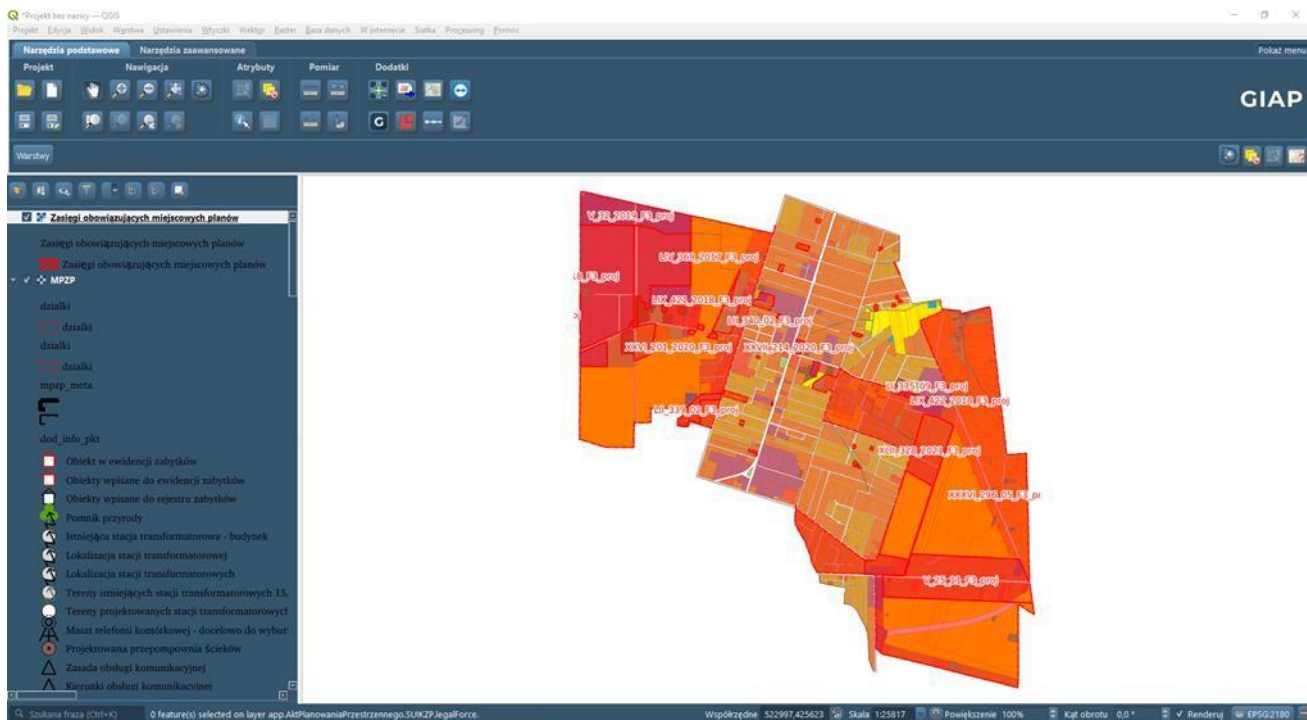
c) Weryfikacja poprawności działania usług WMS, WFS, CSW w oprogramowaniu klasy GIS (QGIS).



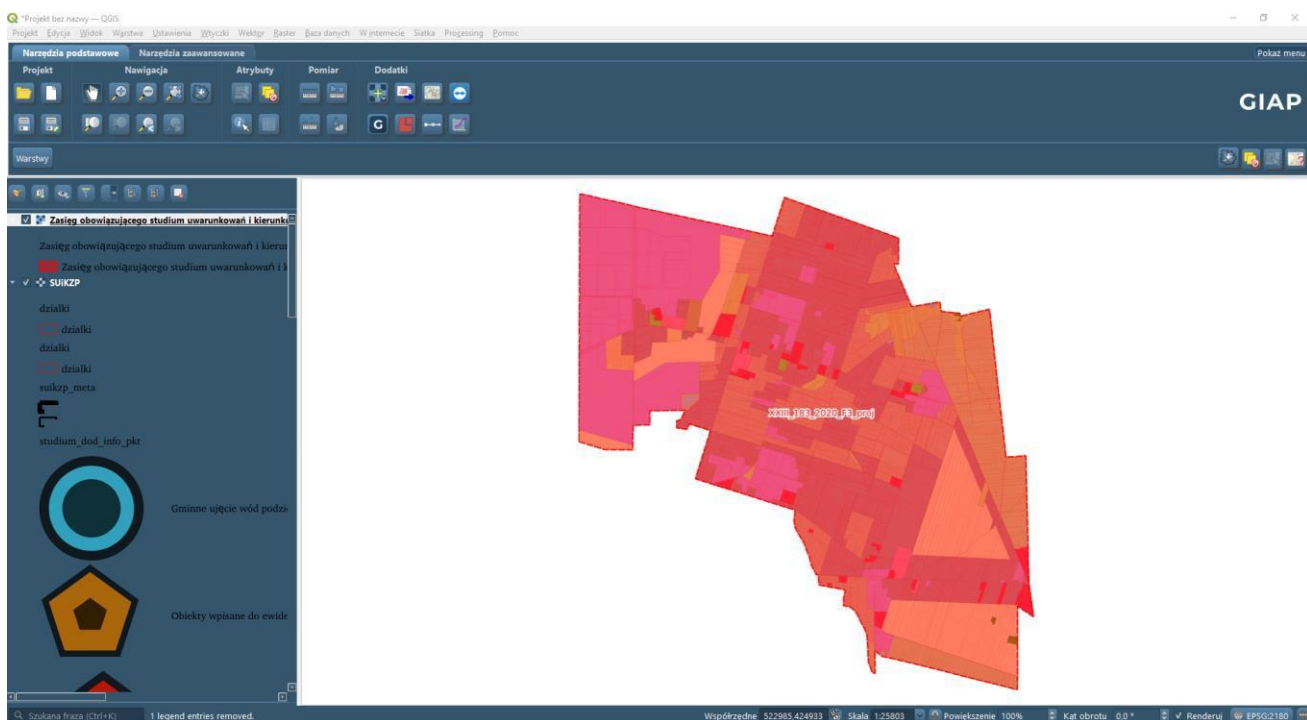
Udostępnianie zbioru MPZP poprzez usługę WFS. Adresy usług dostępne na portalu mapowym Inspire-Hub. Weryfikacja na przykładzie Gminy Ksawerów



Udostępnianie zbioru SUIKZP poprzez usługę WFS. Adresy usług dostępne na portalu mapowym Inspire-Hub. Weryfikacja na przykładzie Gminy Ksawerów



Udostępnianie zbioru MPZP poprzez usługę WMS. Adresy usług dostępne na portalu mapowym Inspire-Hub. Weryfikacja na przykładzie Gminy Ksawerów



Udostępnianie zbioru SUIKZP poprzez usługę WMS. Adresy usług dostępne na portalu mapowym Inspire-Hub. Weryfikacja na przykładzie Gminy Ksawerów

Jak wskazano powyżej, zbiory danych oraz usługi są dostępne publicznie (online) dla każdego i nie wymagają jakiegokolwiek interakcji klienta z urzędem. Informacja o adresach usług znajduje się zgodnie z przepisami w [Ewidencji Zbiorów i Usług Danych Przestrzennych](#) prowadzonej przez GUGiK. Państwa Jednostka zapewnia dostęp do danych przestrzennych w obszarze aktów planowania przestrzennego za pośrednictwem usług danych przestrzennych zgodnie z obowiązującymi przepisami prawa.

Skarga dot. niewykonywania czynności nakazanych prawem, polegających na zapewnieniu dostępu do danych przestrzennych dotyczących miejscowych planów zagospodarowania przestrzennego oraz studium uwarunkowań i kierunków zagospodarowania przestrzennego za pośrednictwem usług danych przestrzennych jest **bezpodstawna i niezasadna, bowiem Wypełniają Państwo wszystkie obowiązki dot. publikacji i udostępniania aktów planowania przestrzennego.**