



Członek Zarządu Województwa
Kujawsko-Pomorskiego
Aneta Jędrzejewska

Toruń, 3 października 2022 r.

SG-VI.7122.1.12.2022

Nr dokumentu: 77363/10/2022

URZĄD GMINY Nowa Wieś Wielka	
Wpłynęło dnia	10-10-2022
Nr	zał.


Pan
Waldemar Owczarzak
Przewodniczący Rady Gminy Nowa Wieś
Wielka

Szanowny Panie Przewodniczący,

Na podstawie art. 23 ust. 2 i ust. 3 ustawy z dnia 16 kwietnia 2004 r. o ochronie przyrody (Dz. U. z 2022 r. poz. 916, 1726) oraz uchwały Nr XLIX/664/22 Sejmiku Województwa Kujawsko-Pomorskiego z dnia 26 września 2022 r. w sprawie przyjęcia projektu uchwały zmieniającej uchwałę w sprawie Obszaru Chronionego Krajobrazu Łąki Nadnoteckie, uprzejmie proszę o uzgodnienie projektu uchwały Sejmiku Województwa Kujawsko-Pomorskiego, stanowiącego załącznik do powyższej uchwały.

Jednocześnie uprzejmie informuję, iż w przypadku pytań i wątpliwości dodatkowe informacje można uzyskać pod numerem tel. 797-304-117.

Z wyrazami szacunku


Członek Zarządu
Województwa Kujawsko-Pomorskiego
(i)
Aneta Jędrzejewska

Załącznik:

- uchwała nr XLIX/664/22 Sejmiku Województwa Kujawsko-Pomorskiego z dnia 26 września 2022 r. w sprawie przyjęcia projektu uchwały zmieniającej uchwałę w sprawie Obszaru Chronionego Krajobrazu Łąki Nadnoteckie.

Otrzymują:

-Adresat
-aa.

Plac Teatralny 2, 87-100 Toruń, tel. 56 62 18 470, czw.sekretariat@kujawsko-pomorskie.pl

2022
ROK
Poli
NEGRI
w województwie kujawsko-pomorskim



UCHWAŁA NR XLIX/664/22
SEJMIKU WOJEWÓDZTWA KUJAWSKO-POMORSKIEGO
z dnia 26 września 2022 r.

w sprawie przyjęcia projektu uchwały zmieniającej uchwałę w sprawie Obszaru Chronionego Krajobrazu Łąki Nadnoteckie

Na podstawie art. 23 ust. 2 i ust. 3 ustawy z dnia 16 kwietnia 2004 r. o ochronie przyrody (Dz. U. z 2022 r. poz. 916, 1726), uchwała się, co następuje:

§ 1. Przyjmuje się projekt uchwały zmieniającej uchwałę w sprawie Obszaru Chronionego Krajobrazu Łąki Nadnoteckie, stanowiący załącznik do niniejszej uchwały.

§ 2. Przedmiotowy projekt przekazuje się Radzie Gminy Nowa Wieś Wielka oraz Regionalnemu Dyrektorowi Ochrony Środowiska w Bydgoszczy, w celu uzgodnienia.

§ 3. Wykonanie uchwały powierza się Zarządowi Województwa Kujawsko-Pomorskiego.

§ 4. Uchwała wchodzi w życie z dniem podjęcia.

Przewodnicząca Sejmiku⁽¹⁾
Elżbieta Piniewska

URZĄD MARSZAŁKOWSKI
WOJEWÓDZTWA KUJAWSKO-POMORSKIEGO
w TORUNIU - KANCELARIA SEJMIKU
27. 09. 2022⁽³⁾
Stwierdzam zgodność z oryginałem

Główny Specjalista

Anna Sobierajska (1)

UZASADNIENIE

1. Przedmiot regulacji:

Zakres regulacji dotyczy przyjęcia projektu uchwały zmieniającej uchwałę w sprawie Obszaru Chronionego Krajobrazu Łąki Nadnoteckie.

2. Podstawa prawna:

- ustawa z dnia 16 kwietnia 2004 r. o ochronie przyrody (Dz. U. z 2022 r. poz. 916, 1726):
Art. 23. 2. Wyznaczenie obszaru chronionego krajobrazu następuje w drodze uchwały sejmiku województwa, która określa jego nazwę, położenie, obszar, sprawującego nadzór, ustalenia dotyczące czynnej ochrony ekosystemów oraz zakazy właściwe dla danego obszaru chronionego krajobrazu lub jego części, wybrane spośród zakazów wymienionych w art. 24 ust. 1, wynikające z potrzeb jego ochrony. Likwidacja lub zmniejszenie obszaru chronionego krajobrazu następuje w drodze uchwały sejmiku województwa, wyłącznie z powodu bezpowrotnej utraty wyróżniającego się krajobrazu o zróżnicowanych ekosystemach i możliwości zaspokajania potrzeb związanych z turystyką i wypoczynkiem.

3. Projekty uchwał sejmiku województwa, o których mowa w ust. 2, wymagają uzgodnienia z właściwą miejscowo radą gminy oraz właściwym regionalnym dyrektorem ochrony środowiska.

3. Konsultacje wymagane przepisami prawa (łącznie z przepisami wewnętrznymi):

Zgodnie z art. 23 ust. 3 ustawy o ochronie przyrody, projekt uchwały, stanowiący załącznik do niniejszej uchwały, zostanie przedstawiony Radzie Gminy Nowa Wieś Wielka oraz Regionalnemu Dyrektorowi Ochrony Środowiska w Bydgoszczy w celu uzgodnienia.

4. Uzasadnienie merytoryczne:

Samorząd Województwa Kujawsko-Pomorskiego, zgodnie z ustawą z dnia 23 stycznia 2009 r. o zmianie niektórych ustaw w związku ze zmianami w organizacji i podziale zadań administracji publicznej w województwie (Dz. U. Nr 92 poz. 753, ze zm.), z dniem 1 sierpnia 2009 r. przejął kompetencje w zakresie obszarów chronionego krajobrazu. Jak wynika z art. 23 ust. 1 ustawy z dnia 16 kwietnia 2004 r. o ochronie przyrody, obszar chronionego krajobrazu obejmuje tereny chronione ze względu na wyróżniający się krajobraz o zróżnicowanych ekosystemach, wartościowe ze względu na możliwość zaspokajania potrzeb związanych z turystyką i wypoczynkiem lub pełnią funkcję korytarzy ekologicznych.

Obszar Chronionego Krajobrazu Łąki Nadnoteckie powołano na mocy uchwały Nr XVI/141/2000 Rady Gminy Nowa Wieś Wielka z dnia 29 marca 2000 r. w sprawie utworzenia na terenie Gminy Nowa Wieś Wielka Obszaru Chronionego Krajobrazu pod nazwą „Łąki Nadnoteckie” (Dz. Urz. Woj. Kujawsko-Pomorskiego Nr 26, poz. 241 ze zm.). Obecnie obowiązuje uchwała Nr II/58/18 Sejmiku Województwa Kujawsko-Pomorskiego z dnia 17 grudnia 2018 r. w sprawie Obszaru Chronionego Krajobrazu Łąki Nadnoteckie (Dz. Urz. Woj. Kujawsko-Pomorskiego z 2019 r., poz. 10).

W związku ze złożonym wnioskiem inwestora wraz z inwentaryzacją przyrodniczą, dotyczącym prośby o zniesienie na działkach 352/9, 352/10, 352/12 i 352/13 w miejscowości Brzoza, Gmina Nowa Wieś Wielka, wybranych zakazów obowiązujących na przedmiotowej formie ochrony przyrody, zaistniała konieczność przyjęcia przedmiotowego projektu uchwały zmieniającej. Przedmiotowy wniosek uzyskał pozytywne rekomendacje Wójta Gminy Nowa Wieś Wielka.

5. Ocena skutków regulacji:

Przyjęcie projektu uchwały zmieniającej uchwałę w sprawie Obszaru Chronionego Krajobrazu Łąki Nadnoteckie umożliwi, zgodnie z zapisem ustawowym, przedstawienie projektu właściwej miejscowo radzie gminy oraz właściwemu terytorialnie regionalnemu dyrektorowi ochrony środowiska w celu uzgodnienia.

URZĄD MARSZAŁKOWSKI
WOJEWÓDZTWA KUJAWSKO-POMORSKIEGO
w TORUNIU – KANCELARIA SEJMIKU
27. 09. 2022
(3)
Stwierdzam zgodność z oryginałem

Główny Specjalista

Anna Sobierajska (1)

PROJEKT

Załącznik do uchwały Nr XLIX/664/22
Sejmiku Województwa Kujawsko-Pomorskiego
z dnia 26 września 2022 r.

UCHWAŁA NR
SEJMIKU WOJEWÓDZTWA KUJAWSKO-POMORSKIEGO
z dnia 2022 r.

zmieniająca uchwałę w sprawie Obszaru Chronionego Krajobrazu Łąki Nadnoteckie

Na podstawie art. 23 ust. 2 ustawy z dnia 16 kwietnia 2004 r. o ochronie przyrody (Dz. U. z 2022 r. poz. 916, 1726), uchwała się, co następuje:

§ 1. W uchwale Nr II/58/18 Sejmiku Województwa Kujawsko-Pomorskiego z dnia 17 grudnia 2018 r. w sprawie Obszaru Chronionego Krajobrazu Łąki Nadnoteckie (Dz. Urz. Woj. Kujawsko-Pomorskiego z 2019 r., poz. 10), wprowadza się następujące zmiany:

1) § 6 otrzymuje brzmienie:

„§ 6. Na terenach części działek ewidencyjnych nr: 157/14 i 157/15, 158/2, 158/3, 158/4, 158/5, 158/14, 158/15, 158/16, 158/17, 158/18 i 158/9 obrębu Nowe Smolno, oraz działek ewidencyjnych nr: 352/9, 352/10, 352/12, 352/13 obrębu Brzoza, które to tereny szczegółowo są opisane poprzez podanie ich punktów załamania granicy w załączniku nr 4 do niniejszej uchwały, nie obowiązują zakazy o których mowa w § 5 pkt 1, 3, 4.”;

2) załącznik nr 2 otrzymuje brzmienie jak w załączniku nr 1 do uchwały;

3) załącznik nr 4 otrzymuje brzmienie jak w załączniku nr 2 do uchwały.

§ 2. Wykonanie uchwały powierza się Zarządowi Województwa Kujawsko-Pomorskiego.

§ 3. Uchwała wchodzi w życie po upływie 14 dni od dnia ogłoszenia w Dzienniku Urzędowym Województwa Kujawsko-Pomorskiego.

UZASADNIENIE

1. Przedmiot regulacji:

Zakres regulacji dotyczy uchwały zmieniającej uchwałę w sprawie Obszaru Chronionego Krajobrazu Łąki Nadnoteckie.

2. Podstawa prawna:

- ustawa z dnia 16 kwietnia 2004 r. o ochronie przyrody (Dz. U. z 2022 r. poz. 916, 1726):

Art. 23. 2. Wyznaczenie obszaru chronionego krajobrazu następuje w drodze uchwały sejmiku województwa, która określa jego nazwę, położenie, obszar, sprawującego nadzór, ustalenia dotyczące czynnej ochrony ekosystemów oraz zakazy właściwe dla danego obszaru chronionego krajobrazu lub jego części, wybrane spośród zakazów wymienionych w art. 24 ust. 1, wynikające z potrzeb jego ochrony. Likwidacja lub zmniejszenie obszaru chronionego krajobrazu następuje w drodze uchwały sejmiku województwa, wyłącznie z powodu bezpowrotnej utraty wyróżniającego się krajobrazu o zróżnicowanych ekosystemach i możliwości zaspokajania potrzeb związanych z turystyką i wypoczynkiem.

3. Konsultacje wymagane przepisami prawa (łącznie z przepisami wewnętrznymi):

Zgodnie z art. 23 ust. 3 ustawy o ochronie przyrody, projekt uchwały został przedstawiony Radzie Gminy Nowa Wieś Wielka oraz Regionalnemu Dyrektorowi Ochrony Środowiska w Bydgoszczy w celu uzgodnienia – *punkt ten zostanie uzupełniony po przeprowadzeniu procesu uzgodnień.*

4. Uzasadnienie merytoryczne:

Niniejszą uchwałą wprowadzono ograniczone obszarowo wyłączenie od wybranych zakazów zapisanych w § 5 uchwały Nr II/58/18 Sejmiku Województwa Kujawsko-Pomorskiego z dnia 17 grudnia 2018 r. w sprawie Obszaru Chronionego Krajobrazu Łąki Nadnoteckie (Dz. Urz. Woj. Kujawsko-Pomorskiego z 2019 r., poz. 10).

Zestawienie działek geodezyjnych wyłączonych w przedmiotowym projekcie uchwały całkowicie lub częściowo spod zakazów zawartych w § 5 pkt 1, 3, 4 uchwały Nr II/58/18 Sejmiku Województwa Kujawsko-Pomorskiego z dnia 17 grudnia 2018 r. w sprawie Obszaru Chronionego Krajobrazu Łąki Nadnoteckie, będących przedmiotem niniejszej uchwały zmieniającej, przedstawiono w poniższej tabeli.

Tabela. Wykaz działek, dla których w przedmiotowym projekcie uchwały wprowadzono odstępstwa od zakazów zawartych w § 5 pkt 1, 3, 4 uchwały Nr II/58/18 Sejmiku Województwa Kujawsko-Pomorskiego z dnia 17 grudnia 2018 r. w sprawie Obszaru Chronionego Krajobrazu Łąki Nadnoteckie.

Pkt	Nr działki	Id	Powiat	Gmina	Obręb	Zakaz *	Uwagi
1.	352/9, 352/10, 352/12, 352/13.	3	bydgoski	Nowa Wieś Wielka	Brzoza	1, 3, 4	Nowy obszar

* Legenda:

- zakaz 1 dotyczy zabijania dziko występujących zwierząt, niszczenia ich nor, legowisk, innych schronień i miejsc rozrodu oraz tarlisk, złożonej ikry, z wyjątkiem amatorskiego

- połowu ryb oraz wykonywania czynności związanych z racjonalną gospodarką rolną, leśną, rybacką i łowiecką;
- zakaz 3 dotyczy likwidowania i niszczenia zadrzewień śródpolnych, przydrożnych i nadwodnych, jeżeli nie wynikają one z potrzeby ochrony przeciwpowodziowej i zapewnienia bezpieczeństwa ruchu drogowego lub wodnego lub budowy, odbudowy, utrzymania, remontów lub naprawy urządzeń wodnych;
 - zakaz 4 dotyczy wykonywania prac ziemnych trwale zniekształcających rzeźbę terenu, z wyjątkiem prac związanych z zabezpieczeniem przeciwsztormowym, przeciwpowodziowym lub przeciwsuwiskowym lub utrzymaniem, budową, odbudową, naprawą lub remontem urządzeń wodnych.

W miejscowości Brzoza, w gminie Nowa Wieś Wielka wprowadzono nowy obszar wyłączenia od ww. zakazów, ustanowionych dla Obszaru Chronionego Krajobrazu Łąki Nadnoteckie, tj. porolne tereny niezabudowane i niezadrzewione, tylko w części użytkowane jako łąka kośna (tabela, pkt 1). Zmiany dokonano na wniosek inwestora, wraz z załączoną inwentaryzacją przyrodniczą, który planuje na niniejszym terenie kopalnię kruszywa. Opracowana dokumentacja przyrodnicza nie wykazała zagrożenia dla zasobów cennych przyrodniczo oraz dla ustawowych funkcji jakie powinien pełnić obszar chronionego krajobrazu. Istniejące w dalszym sąsiedztwie od granic nowego obszaru wyłączenia pomniki przyrody oraz użytek ekologiczny znajdują się poza możliwym oddziaływaniem inwestycji.

Ponadto po zakończeniu eksploatacji złoża kruszywa, teren zostanie zrekultywowany w kierunku ekosystemu wodnego, który będzie podlegał sukcesji naturalnej, co z kolei będzie sprzyjać zwiększeniu się różnorodności biologicznej, w tym obszarów wodno-błotnych.

Wprowadzenie przedmiotowych zmian nie spowoduje utraty ustawowych funkcji jakie pełni obszar chronionego krajobrazu. Należy również podkreślić, że wprowadzone zmiany uzyskały pozytywne rekomendacje Wójta Gminy Nowa Wieś Wielka.

Mając na uwadze powyższe, wskazane jest podjęcie przedmiotowej uchwały zmieniającej.

5. Ocena skutków regulacji:

Podjęcie uchwały zmieniającej uchwałę Nr II/58/18 Sejmiku Województwa Kujawsko-Pomorskiego z dnia 17 grudnia 2018 r. w sprawie Obszaru Chronionego Krajobrazu Łąki Nadnoteckie (Dz. Urz. Woj. Kujawsko-Pomorskiego z 2019 r., poz. 10), umożliwi właściwym organom, w tym organom ochrony przyrody indywidualne kształtowanie polityki ekologicznej oraz racjonalne zarządzanie zasobami przyrodniczymi i krajobrazem, zgodnie z zasadą zrównoważonego rozwoju. Jednocześnie w kontekście m.in. ustaleń dotyczących czynnej ochrony ekosystemów, katalogu obowiązujących zakazów oraz odstępstw od tych zakazów obowiązujących na terenie tego Obszaru Chronionego Krajobrazu, wyłączenie racjonalna działalność człowieka na obszarach objętych zniesieniem wybranych zakazów zapewni utrzymanie właściwego stanu środowiska przyrodniczego, w tym zachowanie funkcjonalnych korytarzy ekologicznych oraz właściwą ochronę krajobrazu. Z dniem wejścia w życie niniejszej uchwały, traci moc uchwała II/58/18 Sejmiku Województwa Kujawsko-Pomorskiego z dnia 17 grudnia 2018 r. w sprawie Obszaru Chronionego Krajobrazu Łąki Nadnoteckie (Dz. Urz. Woj. Kujawsko-Pomorskiego z 2019 r., poz. 10), w części zmienionej niniejszą uchwałą.

URZĄD MARSZAŁKOWSKI
WOJEWÓDZTWA KUJAWSKO-POMORSKIEGO
w TORUNIU - KANCELARIA SEJMIKU


27. 09. 2022

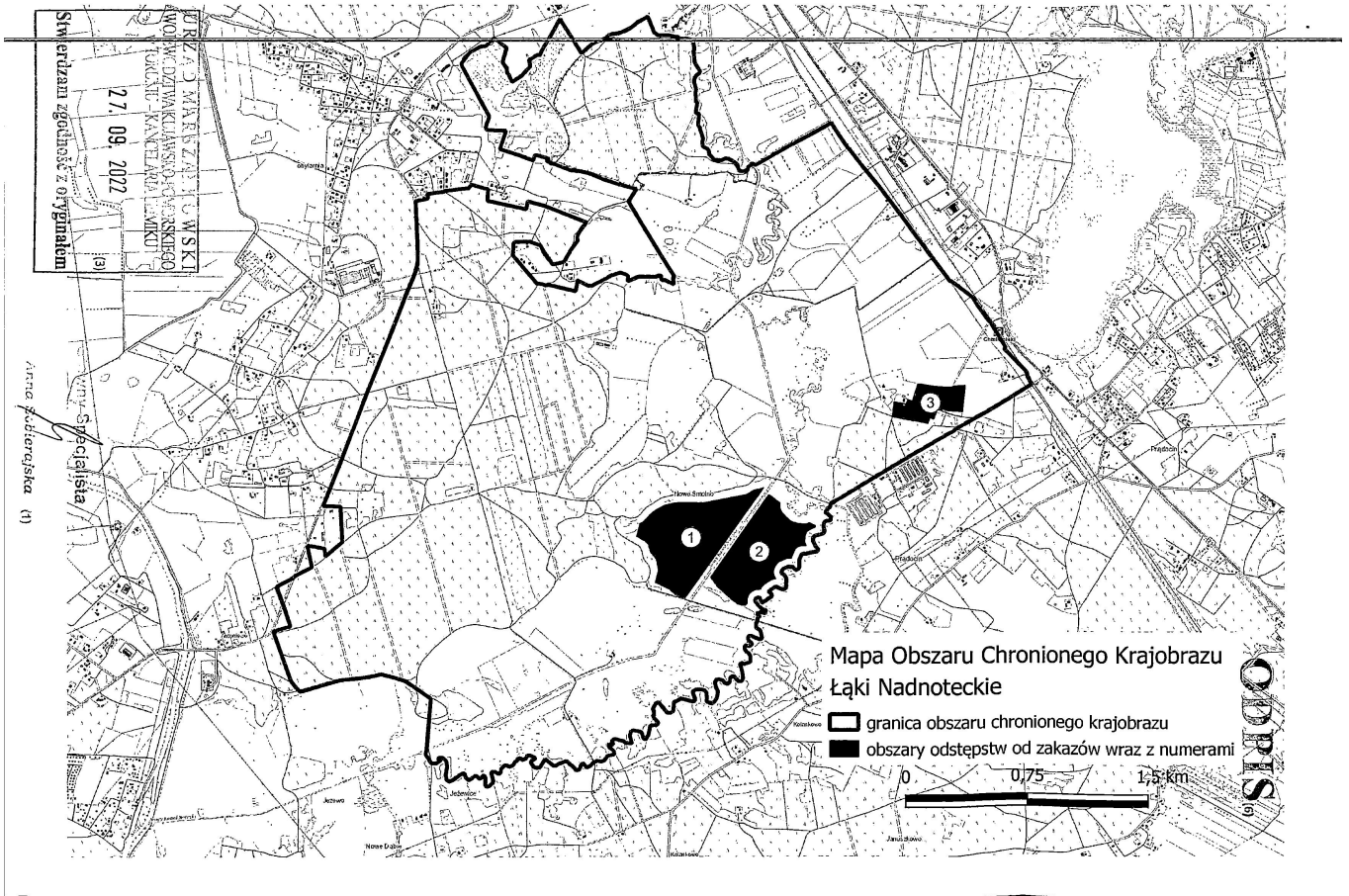
(3)

Stwierdzam zgodność z oryginałem

Główny Specjalista

Anna Sobierajska (1)





Vertical line of text on the left side of the page.

Vertical line of text on the left side of the page.

Vertical line of text on the left side of the page.

Załącznik nr 2 do Uchwały Nr
Sejmiku Województwa Kujawsko-Pomorskiego
z dnia

Wykaz obszarów, na których nie obowiązują zakazy wymienione w § 5 pkt. 1, 3, 4
poprzez wskazanie współrzędnych punktów załamania granic tych obszarów wraz z ich numerami
(1-244)

L.p.	id	X92	Y92
1	1	570246,42	434764,86
2	1	569557,43	434279,11
3	1	569574,10	434230,94
4	1	569614,99	434184,92
5	1	569632,71	434150,33
6	1	569657,87	434099,19
7	1	569721,72	434114,90
8	1	569726,05	434115,77
9	1	569730,16	434116,22
10	1	569734,27	434116,35
11	1	569741,96	434115,65
12	1	569791,23	434107,26
13	1	569795,36	434106,38
14	1	569799,27	434105,16
15	1	569803,07	434103,66
16	1	569816,54	434094,92
17	1	569843,57	434070,19
18	1	569884,44	434058,20
19	1	569884,89	434058,07
20	1	569888,80	434056,72
21	1	569892,61	434055,02
22	1	569896,19	434053,06
23	1	569899,67	434050,76
24	1	569902,93	434048,25
25	1	569913,34	434035,84
26	1	569943,05	433986,18
27	1	569944,64	433983,19
28	1	569978,21	433993,04
29	1	570022,66	434004,32
30	1	570026,09	434013,43
31	1	570028,15	434017,02
32	1	570030,44	434020,47
33	1	570033,07	434023,73
34	1	570035,81	434026,72
35	1	570036,14	434027,06
36	1	570084,66	434073,63
37	1	570106,62	434102,18
38	1	570137,09	434159,51
39	1	570149,14	434213,70
40	1	570153,19	434251,00
41	1	570150,54	434388,74

42	1	570150,53	434389,48
43	1	570150,69	434393,58
44	1	570151,19	434397,75
45	1	570151,50	434399,43
46	1	570170,86	434497,00
47	1	570200,26	434649,68
48	1	570202,92	434658,84
49	1	570204,65	434662,62
50	1	570206,60	434666,27
51	1	570206,71	434666,34
52	1	570229,23	434703,29
53	1	570240,39	434750,28
54	1	570244,35	434761,21
55	1	570246,42	434764,86
56	2	569545,33	434661,46
57	2	569541,21	434661,54
58	2	569537,09	434661,88
59	2	569533,08	434662,63
60	2	569529,06	434663,72
61	2	569515,54	434651,72
62	2	569517,63	434628,73
63	2	569526,01	434601,53
64	2	569564,69	434554,40
65	2	569630,64	434481,13
66	2	569689,27	434439,24
67	2	570203,19	434795,14
68	2	570196,47	434806,40
69	2	570151,32	434863,63
70	2	570147,10	434863,31
71	2	570140,86	434863,49
72	2	570118,92	434865,61
73	2	570115,80	434866,04
74	2	570111,68	434866,86
75	2	570107,77	434868,01
76	2	570103,86	434869,50
77	2	570090,39	434878,11
78	2	570070,47	434895,89
79	2	570067,65	434898,61
80	2	570043,62	434923,72
81	2	570043,39	434923,98
82	2	570040,68	434927,17
83	2	570038,19	434930,49

84	2	570036,03	434934,02
85	2	570031,54	434945,03
86	2	570023,12	434975,39
87	2	570022,77	434976,99
88	2	570021,93	434981,07
89	2	570021,42	434986,37
90	2	570020,37	435006,56
91	2	570019,61	435013,19
92	2	570019,49	435013,73
93	2	570019,21	435017,88
94	2	570019,27	435021,98
95	2	570019,77	435026,15
96	2	570020,49	435030,18
97	2	570021,55	435034,22
98	2	570022,94	435038,07
99	2	570024,67	435041,85
100	2	570026,74	435045,50
101	2	570009,12	435081,71
102	2	570005,01	435081,52
103	2	570000,78	435081,66
104	2	569998,80	435079,96
105	2	569995,27	435069,51
106	2	569994,84	435068,69
107	2	569989,75	435058,29
108	2	569989,42	435057,75
109	2	569983,90	435046,80
110	2	569977,47	435037,05
111	2	569974,73	435033,99
112	2	569971,65	435031,20
113	2	569968,46	435028,67
114	2	569964,93	435026,41
115	2	569961,29	435024,42
116	2	569957,53	435022,76
117	2	569953,65	435021,36
118	2	569949,66	435020,37
119	2	569945,56	435019,71
120	2	569942,34	435019,40
121	2	569917,11	435017,85
122	2	569915,66	435017,76
123	2	569911,55	435017,84
124	2	569907,43	435018,19
125	2	569903,30	435018,94

126	2	569891,01	435023,40
127	2	569886,41	435025,82
128	2	569885,05	435020,03
129	2	569884,87	435000,10
130	2	569884,79	434997,95
131	2	569884,29	434993,78
132	2	569883,56	434989,74
133	2	569882,51	434985,70
134	2	569881,11	434981,79
135	2	569879,38	434978,08
136	2	569877,32	434974,42
137	2	569875,03	434970,97
138	2	569872,52	434967,78
139	2	569869,66	434964,79
140	2	569866,59	434962,00
141	2	569863,28	434959,54
142	2	569859,76	434957,27
143	2	569856,11	434955,41
144	2	569855,67	434955,20
145	2	569827,70	434942,34
146	2	569821,51	434939,98
147	2	569806,35	434933,67
148	2	569807,41	434929,65
149	2	569808,02	434925,57
150	2	569808,41	434921,41
151	2	569808,35	434917,32
152	2	569807,97	434913,15
153	2	569807,24	434909,11
154	2	569806,18	434905,07
155	2	569804,90	434901,16
156	2	569803,17	434897,38
157	2	569802,85	434896,77
158	2	569792,77	434877,04
159	2	569791,71	434873,06
160	2	569790,43	434869,15
161	2	569788,81	434865,37
162	2	569786,86	434861,72
163	2	569784,57	434858,20
164	2	569782,06	434854,95
165	2	569779,32	434851,82
166	2	569779,10	434851,62
167	2	569775,92	434848,42
168	2	569766,45	434841,04
169	2	569750,35	434831,23
170	2	569739,63	434826,25
171	2	569735,64	434825,19
172	2	569731,53	434824,39
173	2	569727,42	434824,00
174	2	569723,31	434823,88
175	2	569715,40	434824,71
176	2	569707,60	434826,15
177	2	569706,81	434826,34

178	2	569702,80	434827,29
179	2	569689,70	434833,23
180	2	569683,65	434837,10
181	2	569681,18	434838,75
182	2	569679,23	434834,76
183	2	569679,25	434833,42
184	2	569678,86	434829,32
185	2	569678,24	434825,22
186	2	569677,19	434821,18
187	2	569675,79	434817,26
188	2	569674,18	434813,48
189	2	569672,22	434809,83
190	2	569672,12	434809,70
191	2	569660,59	434790,48
192	2	569658,19	434786,82
193	2	569641,70	434764,11
194	2	569629,96	434752,55
195	2	569626,43	434750,35
196	2	569622,78	434748,42
197	2	569619,02	434746,76
198	2	569615,04	434745,43
199	2	569613,00	434731,71
200	2	569613,14	434729,50
201	2	569613,42	434725,41
202	2	569613,25	434721,24
203	2	569612,75	434717,14
204	2	569611,92	434713,10
205	2	569610,75	434709,13
206	2	569609,24	434705,21
207	2	569607,51	434701,50
208	2	569605,34	434697,91
209	2	569603,05	434694,66
210	2	569596,16	434685,64
211	2	569585,95	434675,64
212	2	569582,54	434673,31
213	2	569578,89	434671,31
214	2	569575,14	434669,58
215	2	569573,37	434668,89
216	2	569560,75	434664,35
217	2	569553,55	434662,38
218	2	569549,55	434661,78
219	2	569545,33	434661,46
220	3	570887,75	435711,09
221	3	570871,03	435822,22
222	3	570867,19	435882,53
223	3	570867,08	435901,96
224	3	570870,44	435928,25
225	3	570874,35	435929,83
226	3	570878,16	436001,39
227	3	570714,81	435985,87
228	3	570726,16	435830,65
229	3	570668,45	435809,31

230	3	570677,38	435785,46
231	3	570642,49	435773,92
232	3	570650,75	435734,61
233	3	570654,84	435712,09
234	3	570675,23	435599,46
235	3	570682,89	435558,37
236	3	570689,73	435556,21
237	3	570715,37	435559,77
238	3	570728,47	435561,21
239	3	570753,97	435563,41
240	3	570777,06	435565,51
241	3	570761,43	435638,94
242	3	570789,09	435651,71
243	3	570779,88	435678,11
244	3	570887,75	435711,09

URZĄD MARSZAŁKOWSKI
WOJEWODZTWA KUJAWSKO-POMORSKIEGO
w TORUNIU - KANCELARIA SEMIKU

27. 09. 2022

(3)

Stwierdzam zgodność z oryginałem

Główny Specjalista

Anna Sobierajska (1)